

Ⅲ 時期別土偶出土数データの集成

(第一版)

まえがき

本報告における土偶集計データの内容は、基本的に全国の土偶出土遺跡とその出土土偶の時期別出現数の把握を目的としたものである。このもととなった資料は本研究活動において昭和62年～平成2年度までに、「土偶とその情報」研究会の研究・調査活動により収集されてきた第一版として整理集計されたデータをもとに遺跡一時期別出土土偶数を示すものである。したがって、収集数はその時点のデータであり、前編において各位が報告された地域別調査論考の中で示された各地の現在のデータと一致しない場合もある。

データの収集作業状況、そのデータ内容等に関しては、本書の「土偶資料を例とした資料情報化研究～コンセプトと研究経緯・概要～」において示したように、いくつかの問題があり、現在それらの解決に向けて諸作業を進めており、これらの作業が済み、研究会の合意のもとで次第に内容その他のデータを段階的に逐次公開してゆくものである。

本編における集計データは上記条件下で、都道府県別に以下の項目についての内容を示すものである。

・遺跡Id.コード ・遺跡名 ・時期別土偶出土数 ・備考

〔遺跡Id.コードと遺跡〕

本データ収集における各遺跡の一意的な識別番号である。上5桁が地方自治体コードであり、下4桁は当該市町村における遺跡の出現連番である。当該市町村は地方自治体コード表（『全国地方公共団体コード』自治省編，第一法規出版，等）を参照頂ければ遺跡の所在市町村名と対応する。ここはデータとしての核となる部分であり、各出土土偶それぞれの一意識別番号は本コードのさらに下3桁の出現連番として示される。

〔土偶の個体数〕

殆どの出土土偶は破片の一部であり、一個体とみなすにはまだ検討が必要な場合もあることは明白である。また、顔面取手、土版等他遺物の一部である可能性もある。しかし、破片の一部であれ出現したことは事実である。本データにおいては、現時点において明白に複数の破片が接合し、一つの個体を形成しているものとデータ作成者に認識されるもの以外は一つの個体としてあつかうこととした。また、他遺物等の識別に関しても、同様である。

〔時期別土偶出土数と備考〕

収集データにおいて、時期不明のものも多いが、記入が“A時期～B時期”と幅を有するものも多い。本集計表は時期別に区分してありこれらの記載を合理的に表記するため、集計表にはこの“A～B”に該当する時期にそれぞれ記載した。このことは逆に一つの出土土偶が二つの時期に出現したようにとれる。この誤解を避けるため、その内容と数を備考欄に表記するものである。したがって、総個（総出現個体数の略）の数と出現時期の加算数と一致しない遺跡もあり（これ

については上記のように備考欄参照)、また、全遺跡における時期別集計数の全加算数と総個数と一致しないのもこのためである。

また、時期欄に時期不明と記入されたもの、未記入のものがあり、データ作成上におけるその意味は別のものであると認識し、現時点においては別個示すこととした。

〔一般的な事項〕

本データは、はじめに示したように、研究活動において第一版として整理された全国の出土土偶データについて出土遺跡と出土土偶の時期別出土数を示すものである。収集データは出土土偶に関し、通称名、出土部位、出土遺構、サイズ、その他の属性、文献、実測図・写真等データを含んでいるが、本書における「土偶資料を例とした資料情報化研究～コンセプトと研究経緯、その課題～(八重樫、小林)」で示した諸問題を整理する必要があるため、その整理作業を終了次第逐次公開してゆくものである。

考古学資料は発掘も含め、資料そのものが断片であり、さらにそれらの情報化に際し、極めて多様なヒトの知識・認識機構を通して作成されるため、情報化において必須事項の基本であるデータの一貫性の方向への集約に極めて大きな時間が必要となる。これら多様な“もの”の情報化は根元から理科学の実験データや、社会的な銀行、人口統計等のデータ等とはその性質から形成方法等、別の次元で方法等考えるべきものではないかと思える。現在、科学研究費総合研究(A)「土偶データをもととした考古学資料学術データの形成・利用・流通に関する総合研究」において、諸データの整理作業と併せて、これらの一般的事項、利用の諸問題等につき研究を開始し、進めている。

本集計表は平成3年度研究成果公開促進費科学研究費で行った作業の一部(まだ未入力部もあるが)であり、第一版として集計した時点のもので、その後、発掘等により各地域の土偶数は増加しており、またデータ台帳も第二版として逐次、準備増加集積しつつある。これらは第二版として今後整理作業を継続する。また、本集計表と各論考における地域の土偶集計と数や時期がずれているものもあるが、これは上記問題と集計時点から、さらに各位がその後、追跡調査をされて(当初の調査データは発掘調査報告書等からの引用が多く、その後、実資料や文献、その他の方法による追跡調査により)時期認定等変わってきたためでもある。各論考における数値が最近のものであると承知いただきたい。

時期の変更は全体の10～20%付近であり、全体の概要傾向には大きな変更はない。この集計数値はそのことを含んでいるものであり、この時期認定の変動は今後も続くものであると思う。このため、現状においてあえて公表してゆくものである。最終的にも全てが安定することはありえないが、この安定化の幅がどのように至るかは、今後の研究活動そのものに大きく依存するであろう(安定化が決して研究の進展を意味するものではないが)。なお、本土土偶データ整理に関し、本研究会員植木智子氏に多大な労と時間を割き、御協力いただいた。深く感謝いたします。

(八重樫純樹)

土偶時期別データ

都道府県	遺跡No.	遺跡名	早期	前期	中期	後期	晩期	不明	未記	総個	備考
北海道	011050001	T361				1				1	
	012020001	サイベ沢			8					8	
	012020002	権現台場			1					1	
	012020003	高丘町					7			7	
	012020004	日吉町A				4				4	
	012020005	女名沢					10			10	
	012020006	石川1			2					2	
	012020007	桔梗2			2					2	
	012020009	湯の川							1	1	
	012020010	住吉町(居沢辺)							1	1	
	012020011	函館空港4		2						2	
	012030001	忍路土場				3				3	
	012040000	春光台(付近)							1	1	
	012050001	輪西					1			1	
	012050002	絵鞆貝塚					1		1	2	
	012050000	室蘭市内							2	2	
	012130001	柏原16					1			1	
	012130002	柏原18					3			3	
	012130003	綱木					1			1	
	012130004	美沢1			2					2	
	012170001	大麻3						2		2	
	012170002	旧豊平河畔							1	1	
	012230001	初田牛20					1	1		1	後～晩期1
	012240001	美々4					3	3		4	後～晩期2
	012240002	キウス					2			2	
	012240003	末広			1					1	
	012240004	ウサクマイ						1		1	
	012240005	マヌチ						1		1	
	012290001	無頭川					1	1		1	後～晩期1
	012300001	川上A						1		1	
	012310001	西島松							3	3	
	012310002	恵庭公園					1			1	
	012310003	柏木B					20			20	
	012330001	北黄金						1		1	
	013020001	志美4						3		3	
	013310001	上川						1		1	
	013310002	白坂			4			1		5	
	013310003	大尽内						1		1	
	013310004	高野						1		1	
	013310005	上及部						1		1	
013310000	(町内)					1			1		
013320001	館崎			1					1		
013330001	サンナシ						2		2		
013330002	湯の里6						3		3		
013330003	湯の里3					1			1		
013340001	札苅						30		30		
013340002	新道4						4		4		

都道府県	遺跡No.	遺跡名	早期	前期	中期	後期	晩期	不明	未記	総個	備考
北海道	013350001	浜山					31			31	
	013350002	久根別A					9			9	
	013350003	茂別				2				2	
	013350004	丸山神社							1	1	
	013370001	聖山					50			50	
	013370002	大中山10					1			1	
	013370003	大中山3					2			2	
	013420001	著保内野				1				1	
	013420002	大船A				1	1			2	
	013460001	柴浜1			13					13	
	013470001	静狩貝塚			1	1				1	中～後期1
	013620001	桂岡					1			1	
	013640001	柴浜(第1地点付近)					1			1	
	013650000	(根崎)					1			1	
	013650001	鮎川洞窟					1			1	
	014020001	東山1			1					1	
	014030001	ヘロカルウスA・D地点			3					3	
	014030002	堀株1(ホリカップ)					1			1	
	014080001	大谷地貝塚					1			1	
	014080002	登町4					1			1	
	014080003	登町5					2			2	
	014080004	大川					1			1	
	015450001	朱円環状土籬					1	1		1	後～晩期1
	015720001	高砂貝塚					4			4	
	015780001	社台貝塚					1			1	
	015810001	振老貝塚					1			1	
016050001	静内御殿山墳墓群					2	2		2	後～晩期2	
計				2	39	48	193	10	1	285	
青森	022010000	(不明)			5	1	2			8	
	022010001	蛭沢			2	5				7	
	022010002	三内			18	4	1	1		22	中～後期2
	022010003	近野				113				113	
	022010004	玉清水				1	15	1		17	
	022010005	長森				2	6			8	
	022010006	沢山					1			1	
	022010007	大浦					1			1	
	022010008	三内丸山			43					43	
	022010009	三内沢部			7					7	
	022010010	細越				7	4			10	後～晩期1
	022010011	小三内			1					1	
	022010012	岡町			1					1	
	022020000	(不明)					10			10	
	022020001	十腰内					9	1		10	
	022020002	大森勝山						11		11	
	022020003	尾上山					2	1		3	
022030000	(不明)						6		6		
022030001	一王寺			1					1		

都道府県	遺跡No.	遺跡名	早期	前期	中期	後期	晩期	不明	未記	総個	備考
青森	022030002	林の前			2					2	
	022030003	葦窪				6				6	
	022030004	是川中居					32			32	
	022040000	(不明)					1			1	
	022040001	花巻						1		1	
	022050001	観音林					1			1	
	022060000	(不明)				2	1			3	
	022060001	明戸					31			31	
	022070001	野口貝塚					4			4	
	022070002	根井沼1	1							1	
	022080001	大川目						1		1	
	022080002	大湊近川					5			5	
	023010001	槻の木						3		3	
	023030001	山崎					1			1	
	023050001	今津						14		14	
	023060001	宇鉄					1	3		4	
	023060002	中の平			3	5				8	
	023210000	(不明)			1	1	4			6	
	023210001	大曲						1		1	
	023220001	亀ヶ岡					3	34	1	37	後～晩期1
	023230000	(不明)						2		2	
	023240001	石神		1	13	1	22			37	
	023410001	小森山東部						4		4	
	023410002	薬師1号						1		1	
	023640000	(不明)						2		2	
	023640001	松元							2	2	
	023640002	五本松						1		1	
	023640003	源常平			1					1	
	023650000	(不明)					4	3		7	
	023650001	堀合2					1			1	
	023650002	木戸口							5	5	
	023650003	太師森			3	1				4	
	023810001	土井1						23		23	
	023820001	神明町						1		1	
	023840000	(不明)			1	1				2	
	024010000	(不明)					1			1	
	024020000	(不明)					1			1	
	024110001	発茶沢					1			1	
	024110002	上尾駮(1)						6		6	
	024110003	上尾駮(2)					5			5	
024110004	千歳13					2			2		
024110005	大石平					8			8		
024210001	不備無						5		5		
024220001	水木沢					2	1		3		
024410000	(不明)						1		1		
024410001	泉山			1	1	2			4		
024410002	松原						1		1		
024410003	八日町						1		1		

都道府県	遺跡No.	遺跡名	早期	前期	中期	後期	晩期	不明	未記	総個	備考
青	024420000	不詳			1					1	
	024430001	野面平				1	10			11	
	024440001	虚空蔵					13	1		14	
	024460001	滝端				1	16			17	
	024460002	白座		1						1	
	024470001	館野			1	4				5	
	024480001	馬場瀬				4				4	
024480002	右エ門次郎窪						2		2		
計			1	2	105	207	306	12		629	
岩手	032010001	繫5			9	1				10	
	032010002	稗内				244	59			254	後～晩期49
	032030001	細浦上ノ山貝塚							1	1	
	032040001	水沢市膳性					1			1	
	032040002	杉の堂					5			5	
	032060001	九年橋					635		6	641	
	032060002	滝の沢		4	42					42	前～中期4
	032060003	八天				12				12	
	032060004	下八天				3				3	
	032060005	樺山		7	2	1			1	11	
	032060006	神行田			2		1			3	
	032060007	臥牛				12	4			16	
	032060008	成田					2			2	
	032060009	和田前					6			6	
	032060010	樋渡			1					1	
	032060011	宝積				1				1	
	032060000	不明				2				2	
	032070001	二子貝塚					1			1	
	032090001	谷起島 Loc. A					1			1	
	032090002	草ヶ沢1					13			13	
	032100001	川内					7	1		8	
	032100002	瀬沢貝塚					5			5	
	032100003	中沢浜貝塚					5	2		7	
	032100004	川向					1			1	
	032100000	不明					1	4	1	6	
	032120001	五十瀬神社前			1	1				1	中～後期1
	032130001	上里		8	9					9	前～中期8
032130002	家ノ上			1					1		
032130003	沢内				3	1			4		
032130004	関沢口					2			2		
032130005	荒谷A			1	1				2		
033010001	元御所1		6						6		
033010002	下長谷地		5						5		
033010003	町場3				7		1		8		
033010004	塩ヶ森1, 2		55	56					57	前～中期54	
033010005	桜松				2				2		
033030001	川口2				1				1		
033040001	上斗内3				10	1	1		12		

都道府県	遺跡No.	遺 跡 名	早期	前期	中期	後期	晩期	不明	未記	総個	備 考	
岩 手	033050001	湯舟沢2区				7	4	1		12		
	033060001	長者屋敷			1			1		2		
	033230001	手代森				12	179			191		
	033230002	湯沢			16	8				16	中～後期8	
	033410001	観音堂			8	3				11		
	033410002	屋敷				19	13			35	不要3	
	033410003	立石		2	4	262	4		1	302	不要29	
	033410004	小田				12	113	1		130	不要4	
	033420001	安堵屋敷					140			140		
	033620001	本郷				3				3		
	033810001	和光6区		1	5					6		
	034010001	貝島貝塚					31	6			32	後～晩期5
	034010002	杉則		1						1		
	034230001	南小梨蛇王					3			3		
	034420001	宮野貝塚						1		1		
	034420002	浪板					1			1		
	034610001	崎山弁天					4	1			5	
	035010001	駒板					9	3			12	
	035010002	大日向2					3	1			3	後～晩期1
	035010003	馬場野2					31	14		1	46	
	035010004	吠屋敷1 a			2	2	2		1		6	中～後期1
	035010005	君成田4			1	15	2	2			19	中～後期1
	035010000	不明					2	10		1	13	
	035060001	田代			1						1	
	035210001	五庵3			1	4	3				6	後～晩期2
	035230001	曲田1						8			8	
035230002	扇畑2					4				4		
035230003	五庵1							1		1		
035230004	水神					2	1	1		4		
035230005	赤坂田1					2				2		
035240000	不明					1	2			3		
計				89	166	739	1,261	14	11	2,182		
宮 城	042050001	田柄貝塚				39	27			52	後～晩期15	
	042070001	今熊野		3						3		
	043020001	小梁川		1	26					27		
	043020002	大梁川			57	2				59		
	043020003	小梁川東			1					1		
	043240001	中ノ内A			19					19		
	044240001	上深沢			10					10		
	045460000	不明							1	1		
	045660001	里浜貝塚					6			6		
	045820000	不明				8	2			10		
計				4	113	49	35		1	188		
秋 田	052010001	戸平川					1			1		
	052010002	新屋浜					2			2		
	052010003	地方					128			128		

都道府県	遺跡No.	遺跡名	早期	前期	中期	後期	晩期	不明	未記	総個	備考
秋田	052010004	下堤A			10					10	
	052010005	坂ノ上A			3					3	
	052010006	坂ノ上B			1					1	
	052010007	坂ノ上E			3					3	
	052010008	坂ノ上F			6					6	
	052010009	湯ノ沢C					1			1	
	052010010	上新城中学校				1	11			12	
	052010011	桂沢					1			1	
	052010000	不明			1		1			2	
	052020001	館下1			2	4				6	
	052020002	杉沢台					3			3	
	052020003	真壁地				7				7	
	052030001	中杉沢			1					1	
	052040001	萩峠			4	8				11	中～後期1
	052040002	塚ノ下				2				2	
	052050001	大浦				1				1	
	052060001	泉野			1					1	
	052060002	田中					3			3	
	052060003	三十刈			1					1	
	052060004	大畑台			1					1	
	052070001	鎧田						13		13	
	052090001	東在家						1		1	
	052090002	大湯					1			1	
	052090003	大湯B区					11			11	
	052090004	大湯D1区					3			3	
	052090005	大湯D2区					9			9	
	052090006	天戸森			2					2	
	053030001	白長根館1					1			1	
	053030002	中小板					1			1	
	053210001	藤株					19	8		27	
	053220001	横沢			1	1				2	
	053220002	本道端			1	1				3	
	053230001	塚ノ岱						1		1	
	053230002	向本城						2		2	
	053240000	(不明)						1		1	
	053410001	高石野					5	7		12	
	053420001	麻生						4		4	
	053440001	古館堤頭					2			2	
	053610001	中山					1	4		5	
	053610002	町村						1		1	
053630001	沢田			2					2		
053670001	横長根A								10	弥生10	
053810001	風無台1			1					1		
053820001	鹿野戸					1	3		4		
053820002	駒坂袋1			1					1		
054040001	山寺下					1			1		
054090001	片符沢					21			21		
054090002	湯出野					3	4		7		

都道府県	遺跡No.	遺跡名	早期	前期	中期	後期	晩期	不明	未記	総個	備考
秋田	054220001	上野台			1			1		2	
	054230001	壇の上					2			2	
	054260001	黒倉B			5					5	
	054270001	木形台2				8	4			12	
	054270002	上の山2		1						1	
	054320001	一丈木			1					1	
	054330001	石名館				1	2			3	
	054410001	平鹿					16			16	
	054410002	梨の木塚				3				3	
	054410003	八木				40				40	
054630001	大久保・杉宮			1					1		
050000000	(不明)					1	3			4	
計				1	50	157	227	1		446	
山形	062010001	坊屋敷					2			2	
	062010002	熊ノ前			18					18	
	062020001	八幡原No.30				1				1	
	062030001	岡山			2	2	1		1	5	後～晩期1
	062060001	石田					5			5	
	062070001	思い川A			7	1	1	1		9	後～晩期1
	062070002	泥部					9	3		12	
	062070003	牧野			2					2	
	062070004	沼田				1	1			1	後～晩期1
	062080001	落合			6	1				7	
	062080002	作野				2	13		1	15	後～晩期1
	062080003	中村A			1	11				12	
	062080004	鹿の子沢			2				1	3	
	062080005	中山			2					2	
	062080006	東原			1					1	
	062080007	居合神社						1		1	
	062080008	河島山口B					1			1	
	062080009	岩倉					1			1	
	062080010	ハバ						1		1	
	062100001	上荒谷		1						1	
	062110001	蟹沢						2		2	
	062120001	原の内A			16	1				17	
063210001	花ノ木						2		2		
063410000	(不明)					1			1		
063620001	水上			1	4				5		
063640001	釜淵						2		2		
063650001	上竹野						1		1		
064230000	(不明)			1					1		
064240001	玉川C					1			1		
064270001	砂川A					22	24		30	後～晩期16	
064610001	神矢田					7	8		15		
064610002	杉沢						1		1		
064610000	(不明)					1	1		1	後～晩期1	
計				1	59	67	69	1	3	179	

都道府県	遺跡No.	遺 跡 名	早期	前期	中期	後期	晩期	不明	未記	総個	備 考
福 島	072010001	八景腰巻			13	4				17	
	072030001	荒小路				44				44	
	072030002	馬場中路			1					1	
	072030003	四十内				12	7	1		18	後～晩期2
	072030004	大窪					1			1	
	072040001	大畑貝塚			1	1				2	
	072040002	寺脇貝塚				2				2	
	072040003	郡				1				1	
	072070001	一斗内				15	10			24	後～晩期1
	072100001	上原			2	2				2	中～後期2
	072100002	塩沢上原B			2					2	
	072100003	塩沢上原A			1	2		2		5	
	072100004	田地ヶ岡			3					3	
	073030001	川原				1				1	
	073090001	南和台			2					2	
	074040001	沢口						2		2	
	074040002	長者屋敷					2	1		2	後～晩期1
	075010001	七郎内C			13					13	
	075010002	小田口D			2	1				2	中～後期1
	075030001	三斗蒔				2				2	
075210001	柴原A				42				42		
075610001	三貫地				4	6			10		
075640001	羽白C				22	8			30		
075640002	日向南				12	1			13		
計					40	169	36	3		241	
茨 城	082010001	愛宕町			1					1	
	082010002	金洗沢				81	13			93	後～晩期1
	082010003	谷田				1	1			2	
	082010004	アラヤ				1				1	
	082010005	小田倉				1	1			2	
	082020001	大久保				2				2	
	082020002	上の代				10				10	
	082020003	上坪				2				2	
	082020004	諏訪			1					1	
	082030001	上高津				7				7	
	082040001	中田新田				5				5	
	082040002	仲町				1				1	
	082050001	石川北垂貝塚				1				1	
	082050002	道城平貝塚				1	1			2	
	082060001	外塚				4	2			6	
	082060002	大塚				1	1			2	
	082070001	新宿					2			2	
	082070002	結城				1				1	
	082070003	鹿窪坂の上				6	7	1		9	後～晩期5
	082070004	鹿窪					3			3	
082070005	山王					1			1		
082080001	北方貝塚				1	5			6		

都道府県	遺跡No.	遺 跡 名	早期	前期	中期	後期	晩期	不明	未記	総個	備 考
茨 城	082080002	南三島				7				7	
	082080003	廻り地				5				5	
	082080004	別所				1				1	
	082090001	柳沢太田房					1	1		2	
	082100001	弥平太					1			1	
	082110001	築地				1				1	
	082120001	坂口				1				1	
	082130001	君ヶ台貝塚			1	1				2	
	082130002	三反田貝塚			1	12	1			14	
	082140001	島名				3				3	
	082140002	小場				61	13			72	後～晩期2
	082150001	上野台				13	3			16	
	082150002	八塚			1					1	
	082150003	台畑				1				1	
	082170001	中妻貝塚				13	7			17	後～晩期3
	082170002	上高井神明				1	1			1	後～晩期1
	082200001	下広岡			2					2	
	083020001	下土師				2				2	
	083030001	南坪貝塚				1	1			2	
	083060001	二本松	1							1	
	083060002	片山				5	2			7	
	083080001	高内				1				1	
	083080002	野口西塙				2				2	
	083090001	千天				1				1	
	083090002	大貫落神貝塚				13				13	
	083410001	真崎貝塚				7				7	
	083410002	御所内貝塚				26	2			28	
	083410003	平原				8				8	
	083420001	本米崎				11				11	
	083420002	戸立石				1				1	
	083430001	上宿(静)				3	1			3	後～晩期1
	083440001	三美				1				1	
	083440002	小野天神前				21	8	1		30	
	083440003	下坪				2				2	
	083810001	中台				1				1	
	084020001	浦房地				1				1	
	084050001	神野・殿坪				6	1			7	
	084050002	片岡				2				2	
	084050003	沼尾原							1	1	
	084050004	神野向				2				2	
084050005	三笠山				1				1		
084050006	内畑			1					1		
084050007	鹿島町内18・19				2				2		
084240001	鬼越(森戸)貝塚				3				3		
084410001	椎塚貝塚				71	6		7	81	後～晩期3	
084410002	吹上				1			1	2		
084410003	小松川貝塚			1					1		
084420001	法堂				1	1			1	後～晩期1	

都道府県	遺跡No.	遺跡名	早期	前期	中期	後期	晩期	不明	未記	総個	備考
茨城	084430001	宮平			2					2	
	084450001	小山台貝塚				9	17			26	
	084460001	道城寺貝塚				1				1	
	084480001	広畑				10	4		3	17	
	084480004	竜貝貝塚				1				1	
	084480005	後九郎兵衛					2			2	
	084490001	福田貝塚				87	13			99	後～晩期1
	084820001	神生				7	5			10	後～晩期2
	085020001	山王堂				1	4		1	6	
	085050001	横塚古堂				1				1	
	085210001	菅谷権現山					1			1	
	085210002	西根曾				1				1	
	085210003	大山西道南				1				1	
	085410001	思案橋				2	4			6	
	085410002	釈迦才仏				2	1			2	後～晩期1
	085420001	冬木A貝塚				9	4			10	後～晩期3
	085420002	冬木B貝塚				1	1			2	
	085430001	北下山				1	1			1	後～晩期1
	085430002	二十五里寺				1	1			1	後～晩期1
	085440001	沓掛					3			3	
085640001	立木貝塚				59	13			66	後～晩期6	
085640002	花輪台貝塚	11							11		
計			12	1	10	636	160	3	13	803	
栃木	092090001	大塚越(中村)					1			1	
	093660001	後藤				99	10			105	後～晩期4
計						99	11			106	
群馬	102010001	上川久保			1	1				1	中～後期1
	102010000	(個人所有)				1				1	
	102020001	八幡山		1						1	
	102020002	大平台				1				1	
	102030001	干網谷戸				3	15	7		25	
	102030002	大門			1					1	
	102050001	小町田				1				1	
	102070001	大原道東				2	2			2	後～晩期2
	102090001	谷地				18	7			19	後～晩期6
	102090000	(個人所有)				1	1			2	
	102100001	上之宿				3				3	
	102110001	天神原				1	1			1	後～晩期1
	103020000	(個人所有)				2	1			3	
	103060001	安通・洞							2	2	
	103070001	城			3					3	
	103070000	(個人所有)				2	1			3	
	103230000	(個人所有)				1	1			1	後～晩期1
	103410000	(個人所有)				3				3	
103440001	下新井				10	3			10	後～晩期3	
103620001	保美濃山西					1			1		

都道府県	遺跡No.	遺 跡 名	早期	前期	中期	後期	晩期	不明	未記	総個	備 考
群馬	103620002	譲原				1		2		3	
	103620000	(個人所有)						1		1	
	103630001	黒熊第五		2						2	
	103630000	(不明・個人所有)				2				2	
	103660000	(不明)				1				1	
	103820000	(個人所有)					1			1	
	104210001	清水			1	2	1			4	
	104210000	(個人所有)				1		1		2	
	104230001	郷原				1				1	
	104230002	唐堀				1	1			1	後～晩期1
	104230000	(個人所有)			1	1				2	
	104410000	(個人所有)						1		1	
	104450001	深沢				12				12	
	104450000	(個人蔵)							1	1	
	104480000	(不明)					3		1	4	
	104610001	五日牛洞山					3			3	
	104610002	北通					1			1	
	104630001	北米岡					1			1	
	104820000	(不明)					1			1	
	104830001	石之塔					18	18		19	後～晩期17
104840001	神社裏		1						1		
105210001	板倉						1		1		
105210000	(個人所有)						2		2		
105240000	(個人所有)					1	1		1	後～晩期1	
計				7	4	100	59	15		152	
埼玉	112010001	上組2				1				1	
	112030001	石神貝塚				3				3	
	112030002	猿貝北					1			1	
	112030003	新郷貝塚					3			3	
	112030004	精神場					1			1	
	112040001	井沼方		1						1	
	112040002	前窪西				1				1	
	112040003	馬場小室山					8	1		9	
	112040004	北宿			1					1	
	112050001	東北原				1	2			3	
	112050002	西大宮バイパスNo.4	1							1	
	112080001	白旗塚			1					1	
	112080002	膳棚			1					1	
	112090001	加納里			3					3	
	112250001	坂東山			1					1	
	112300001	池田			1					1	
	112310001	後谷				1	3			4	
	112310002	高井東				13	8			21	
112380001	ささら				20	19			39		
113290001	No.55			1					1		
113420001	行司免			6					6		
113620001	駒形				1				1		

都道府県	遺跡No.	遺跡名	早期	前期	中期	後期	晩期	不明	未記	総個	備考
埼玉	113810001	甘粕山					2			2	
	114230001	赤城				40	73	3	2	111	後~晩期7
計			1	1	15	81	120	4	2	217	
千葉県	122010001	加曾利貝塚				31	5			36	
	122010002	草刈場貝塚				1				1	
	122010003	野呂山田貝塚				1				1	
	122010004	台畑貝塚				1				1	
	122010005	長谷部貝塚				2				2	
	122010006	多部田貝塚				1				1	
	122010007	犢橋貝塚				1				1	
	122010008	築地台貝塚					4			4	
	122010009	矢作貝塚				3	3			6	
	122010010	小金沢貝塚					2			2	
	122010011	園生貝塚			1	2	2			5	
	122010012	中鹿子第2		2						2	
	122010013	高台向			1					1	
	122010014	子和清水					2			2	
	122020001	余山貝塚				26	11	3		40	
	122030001	堀之内貝塚				5	3			8	
	122030002	権現原貝塚				7				7	
	122030003	曾谷貝塚				15				15	
	123030004	姥山貝塚				2				2	
	123030005	向台貝塚			1					1	
	122040001	池谷津				1				1	
	122040002	古作貝塚				3				3	
	122040003	金堀台貝塚					5			5	
	122040004	小室台		1						1	
	122070001	貝の花貝塚			1	18	23			42	
	122070002	中峠貝塚			1					1	
	122070003	下水				1				1	
	122070004	子和清水貝塚			1					1	
	122080001	東金野井貝塚				3	1			4	
	122090001	大倉南貝塚				7				7	
	122090002	鴉崎貝塚		2						2	
	122110001	殿台				3	40			43	
	122110002	八代花内				3	1			4	
	122110003	公津原Loc. 39				3				3	
	122110004	獅子台				1				1	
	122110005	荒海貝塚A地点					5			5	
122110006	荒海貝塚C地点					1			1		
122110007	木ノ根		7						7		
122120001	宮内井戸作南				1				1		
122120002	大原				1				1		
122120003	坂戸草刈堀込				1				1		
122120004	飯塚荒地台				1				1		
122120005	飯合作			1	1				2		
122120006	遠部台				5				5		

都道府県	遺跡No.	遺 跡 名	早期	前期	中期	後期	晩期	不明	未記	総個	備 考
千 葉	122120007	江原台(曲輪ノ内)				9	3			12	
	122120008	吉見台				68	74			133	後～晩期9
	122120009	井野長割				3	1			4	
	122170001	水砂			1					1	
	122170002	中山新田1			1					1	
	122170003	聖人塚			1					1	
	122190001	西広貝塚				29	108	3		140	
	122190002	祇園原貝塚				7	3			10	
	122190003	上高根貝塚				3	1			4	
	122190004	柏野				1	1			2	
	122190005	上平野				1				1	
	122190006	白旗台				1				1	
	122190007	寺中						1		1	
	122190008	浅間山				1				1	
	122190009	堰ノ台				1				1	
	122190010	菊間手永						1		1	
	122200001	上新宿貝塚					6	1		7	
	122200002	新川上貝塚					1	2		3	
	122210001	桑納					1			1	
	122220001	鹿島前					1			1	
	122220002	原					1			1	
	122240001	中沢貝塚					1			1	
	122280001	千代田(第4区)					19	2		21	
	122280002	前広貝塚					2			2	
	123030001	元町貝塚					1			1	
	123030002	内町貝塚					1			1	
	123050001	布瀬貝塚			1					1	
	123050002	岩井貝塚					2	1		3	
	123050003	船戸貝塚					1			1	
	123220001	伊篠白幡					10			10	
	123230001	小間子A	1							1	
	123240001	浅間台	2							2	
	123240002	金堀	1							1	
	123240003	両国沖3	1							1	
	123250001	吉高一本松					18	3		19	後～晩期2
	123250002	石神台貝塚					2			2	
	123260001	一本桜		1						1	
	123260002	寺向	1							1	
	123270001	天神塚貝塚					1			1	
	123280001	戸崎貝塚					1			1	
	123290001	北辺田出口					2			2	
	123290002	興津貝塚					1			1	
123290003	龍角寺					12	6		16	後～晩期2	
123410001	名古屋十二代					1	1		2		
123420001	新貝塚(武田貝塚)					5			5		
123420002	舟塚原	1							1		
123430002	庚塚	3							3		

都道府県	遺跡No.	遺跡名	早期	前期	中期	後期	晩期	不明	未記	総個	備考
千葉県	123430003	宿の台	1							1	
	123430004	奈土貝塚					5			5	
	123440001	白井雷貝塚			1					1	
	123440002	木之内明神貝塚			1					1	
	123440003	良文貝塚			1	2	1			4	
	123440004	白井大宮台貝塚			1					1	
	124020001	沓掛貝塚				1	2			3	
	124080001	中台貝塚				13	1			14	
	124080002	山武姥山貝塚				1	18			19	
	124090001	小池台				1	2			4	?
	124090002	朝倉	1							1	
	124410001	堀之内上の台				1	10			11	
	124810001	山野貝塚				9	3	1		13	
	124810002	尾畑台			1					1	
計			24	2	15	393	359	7		788	
東京都	131050001	小石川植物園					1			1	
	131100001	東山			1		1			2	
	131110001	下沼部貝塚				2	2			4	
	131110002	馬込				1				1	
	131110003	千鳥久保							1	1	
	131120001	諏訪山			1					1	
	131120002	松原小学校				1				1	
	131120003	大蔵			1					1	
	131120004	千歳			1					1	
	131120005	蛇崩			1					1	
	131130001	豊沢				3				3	
	131150000	(不明)			1					1	
	131150001	善福寺池			1					1	
	131160001	池袋貝塚						1		1	
	131170001	西ヶ原						1		1	
	131180001	日暮里延命院貝塚					5			5	
	131190001	赤塚城址貝塚					1			1	
	131190002	四枚畑貝塚		1						1	
	131190003	小豆沢			1					1	
	131200001	三菱レーヨン(No.90)			1					1	
	131200002	溜淵			1					1	
	132010001	神谷原(柵田)			53					53	
	132010002	宮田			3					3	
	132010003	中原			5					5	
	132010004	向原			3					3	
	132010005	西野			2					2	
132010006	檜原			3					3		
132010007	弁天池					1			1		
132010008	上宿			1					1		
132010009	中野甲の原					2			2		
132010010	狭間			1					1		
132010011	桜田		1						1		

都道府県	遺跡No.	遺跡名	早期	前期	中期	後期	晩期	不明	未記	総個	備考
東京都	132010012	大久保			1					1	
	132010013	多摩ニュータウン300, 139			8					8	
	132010014	多摩ニュータウン107			1					1	
	132010015	滑坂			5					5	
	132010016	多摩ニュータウン72			9					9	
	132010000	(不明)			1					1	
	132020001	向郷			9					9	
	132030001	御殿山(井の頭遺跡群)			1					1	
	132040001	三鷹市立第五中学校			3					3	
	132040002	ICU構内					1			1	
	132040003	坂上			1					1	
	132050001	喜代沢					6	3		6	後～晩期3
	132050002	駒木野					1			1	
	132050003	丸山			1					1	
	132050004	桜橋原			1					1	
	132060001	清水が丘			1					1	
	132060002	本宿町			9					9	
	132070001	西上			1					1	
	132080001	飛田給			4					4	
	132080002	実篤公園			1					1	
	132080003	下布田						3		3	
	132090001	鶴川遺跡群J地点			8					8	
	132090002	広袴					1			1	
	132090003	御嶽堂			1					1	
	132090004	高ヶ坂南			3					3	
	132090005	木曾(桂町)			1					1	
	132090006	木曾			1					1	
	132090007	忠生			9					9	
	132090008	綾部原						1		1	
	132090009	藤の台			2					2	
	132090010	なすな原					19	38	1	56	後～晩期2
	132090011	田端						1		1	
	132090012	田端東			4		5	2		9	後～晩期2
132090000	(不明)			1					1		
132100001	貫井			2					2		
132100002	貫井南			1					1		
132100004	野川中州北					1			1		
132100003	栗山					1			1		
132120001	平山			2		1			3		
132120002	吹上(日野)			2					2		
132120003	南広間地						3		3		
132130001	日向北						3		3		
132140001	恋ヶ窪			9					9		
132140002	多喜窪			4					4		
132150001	南養寺			2					2		
132180001	長沢			1					1		
132190001	田中・寺前			1					1		
132190002	塚上						1		1		

都道府県	遺跡No.	遺跡名	早期	前期	中期	後期	晩期	不明	未記	総個	備考
東京都	132220001	六仙			2					2	
	132220002	新山			1					1	
	132220003	自由学園南			2					2	
	132230001	吉祥山			1		4			5	
	132240001	和田・百草			2					2	
	132240002	向ヶ岡				1				1	
	132240003	東寺方				2				2	
	132240004	新堂					4			4	
	132240005	多摩ニュータウン46			2					2	
	132240006	多摩ニュータウン57			1					1	
	132250001	平尾No.2			1					1	
	132250002	平尾No.9					4			4	
	132250003	坂浜No.12			1					1	
	132250004	多摩ニュータウン3			4					4	
	132250005	多摩ニュータウン471			10					10	
	132250006	多摩ニュータウン520			2					2	
	132250007	多摩ニュータウン382			1					1	
	132260001	前田耕地			15					15	
	132260002	雨間塚場			1					1	
	133020001	山根坂上			3					3	
133020002	精進バケ			4	1				4	中～後期1	
133060001	かもつばら			1					1		
133060002	都立五日市高等学校						1		1		
133070001	王子ヶ城						1		1		
計				2	246	60	71	1	1	373	
神奈川県	141020001	三ツ沢貝塚				2				2	
	141050001	稲荷山貝塚				1				1	
	141060001	仏向A貝塚				2	2			3	後～晩期1
	141060002	仏向貝塚					3			3	
	141070001	杉田貝塚				1				1	
	141090001	港北ニュータウンG-10			1					1	
	141110001	榎戸第一				1				1	
	141120001	市ノ沢中崎				1				1	
	141130001	港北ニュータウンイ-3, 4			1					1	
	141130002	受地だいやま			10					10	
	141130003	華蔵台				5				5	
	141130004	西之谷大谷			1					1	
	141130005	折本貝塚			1					1	
	141130006	三の丸			1					1	
	141370001	岡上小学校				1				1	
	142030001	貝殻坂貝塚				1				1	
	142040001	東正院				4				4	
	142040002	東正院その周辺				3				3	
	142040003	関谷島ノ神				1				1	
	142050001	西富貝塚				1				1	
142050002	川名仲丸				1				1		

都道府県	遺跡No.	遺 跡 名	早期	前期	中期	後期	晩期	不明	未記	総個	備 考
神奈川県	142050003	遠藤貝塚				2				2	
	142070001	堤貝塚				1				1	
	142090001	当麻			3	1				4	
	142090002	古山			1					1	
	142090003	勝坂						1		1	
	142090004	橋本			35					35	
	142110001	吹上				1				1	
	142110002	太岳院					2			2	
	142110003	天神台			1	3				4	
	142120001	下依知大久根			1					1	
	142180001	宮久保				1				1	
	143410001	石神台				1				1	
	143620001	金子台						4		4	
	143620002	中屋敷							1	1	
	143640001	尾崎			1					1	
144210001	川尻				1	2			3		
144240001	大日野原			1					1		
計					58	38	11	2		108	
新潟県	152020001	藤橋				1	3			4	
	152020002	金塚				2				2	
	152020003	馬高			15	2				17	
	152020004	山下			1					1	
	152020005	三十稲場			1	8				8	中～後期1
	152020006	岩野原			40	25	1			65	後～晩期1
	152050001	高畑				1				1	
	152050002	剣野A			1					1	
	152050003	十三仏塚			2					2	
	152050004	岩野			2					2	
	153630001	吉野屋			60					60	
	154420001	原居平			2					2	
	154620001	万條寺林				2				2	
	154630001	飯綱山			3			1		4	
	154640001	水上				2				2	
154640002	柳古新田下原A				4				4		
155040001	刈羽大平				6				6		
計					127	53	4	1		183	
富山県	162010001	追分茶屋			6					6	
	162010002	古沢			5	9	8			16	後～晩期6
	162010003	北代			5	3	4			10	後～晩期2
	162010004	北代新			1					1	
	162010005	杉谷81番					2			2	
	162010006	杉谷			1					1	
	162010007	(伝)水橋館					1			1	
	162020001	駒方					1			1	
	162020002	勝木原オジャラ				1	1			1	後～晩期1
	162040001	黒沢				1	1			1	後～晩期1

都道府県	遺跡No.	遺跡名	早期	前期	中期	後期	晩期	不明	未記	総個	備考
富山	162040002	早月上野			1	3	4			5	後～晩期3
	162040003	東尾崎			1	1				2	
	162040004	天神山			1					1	
	162040005	石垣				4	4			5	後～晩期3
	162040006	佐伯			1					1	
	162050001	四十塚				2	1			2	後～晩期1
	162050002	朝日貝塚				2	1			2	後～晩期1
	162060001	本江				4	1			4	後～晩期1
	162060002	不水掛			4					4	
	162070001	田家					1			1	
	162080001	厳照寺			3					3	
	163010001	岩木新				1	1			1	後～晩期1
	163010002	塩			1					1	
	163010003	直坂			1	1				2	
	163010004	春日			4		1			5	
	163010005	布尻			3	2				5	
	163010006	小糸			2					2	
	163020001	花切			1					1	
	163020002	大川寺			1					1	
	163020003	稗田			2					2	
	163220001	丸山A				1				1	
	163220002	丸山B			1					1	
	163230001	岩峠野			3					3	
	163230002	吉峰		1						1	
	163230003	白岩藪ノ上			4					4	
	163230004	二ツ塚			10	1				11	
	163230005	日中墓の段			1					1	
	163410001	愛本新			1	1				2	
	163410002	浦山寺蔵			6					6	
	163410003	坪野				1	1			1	後～晩期1
	163430001	境A					1			1	
	163430002	柳田				2	1			2	後～晩期1
	163430003	不動堂			1					1	
	163430004	下山新			2					2	
	163610001	長山			11					11	
	163610002	妙山寺			1					1	
	163610003	前山1			1					1	
	163610004	離尾2			2					2	
	163610005	水上谷1			1					1	
	163620001	長沢			3					3	
163620002	二本榎				1				1		
163620003	滝谷			3					3		
163640001	片掛			2					2		
163810001	十三塚			1					1		
163810002	石坂				1	1			1	後～晩期1	
163810003	上野			2					2		
163810004	南太閤山1		4	4					4	早～前期4	
163820001	串田新			4					4		

都道府県	遺跡No.	遺跡名	早期	前期	中期	後期	晩期	不明	未記	総個	備考
富山	164010001	西原				2				2	
	164020001	東中江				1				1	
	164050001	松原			3					3	
	164070001	井口				4				4	
	164210001	小二又				1	1			1	後～晩期1
	164210002	竹林1			5					5	
計			4	5	112	50	37			180	
石川	172010001	笠舞			11			2		13	
	172010002	チカモリ				12	12			13	後～晩期11
	172010003	中平			1					1	
	172010004	米泉				6	5	1		8	後～晩期4
	172020001	万行				1				1	
	172020002	赤浦			5	4				7	中～後期2
	172060001	横北				4	3			4	後～晩期3
	172060002	藤ノ木			2					2	
	173230001	岩内				1	1			1	後～晩期1
	173430001	白山				1	2			2	後～晩期1
	173430002	白山上野			1					1	
	173440001	御経塚				65	75			78	後～晩期62
	173640001	気屋				1				1	
	173640002	上山田貝塚			2					2	
	173850001	紺屋町ほんでん			1	1				1	中～後期1
	173850002	上田うまぼち				10	10			11	後～晩期9
	174040001	徳前C			2					2	
	174050001	通り鼻			1					1	
	174210001	比良				2	3			3	後～晩期2
	174210002	甲どうのき			1					1	
174210003	曾福			1	3				3	中～後期1	
174220001	道下元町				1				1		
174230001	真脇			5	4	2			10	後～晩期1	
174230002	波並西の上				1				1		
計					33	117	113	3		168	
福井	182010001	三十八社			1					1	
	182010002	曾万布				1				1	
	182070001	下新庄			1					1	
	183220001	鳴鹿手島				3				3	
計				2	4				6		
山梨	192010001	丸山					1			1	
	192010002	上石田			3					3	
	192010003	北原			6					6	
	192030001	岩堂			1			1		2	
	192030002	安道寺			11					11	
	192030003	北原			1					1	
	192030004	重郎原			2					2	
	192030005	欠道					2			2	
	192040001	住吉			1					1	

都道府県	遺跡No.	遺跡名	早期	前期	中期	後期	晩期	不明	未記	総個	備考	
山梨	192040002	中溝			6					6	後～晩期2	
	192040003	中谷				4	6	1		9		
	192040004	壁谷			1					1		
	192050001	日下部村					1			1		
	192050002	立石			2					2		
	192050003	七日子			1					1		
	192060001	岡						2		2		
	192070001	羽根			1					1		
	192070002	坂井		1	41	1				44		弥生1
	192070003	後田			7	1				8		
	192070004	坂井南			2					2		
	192070005	飯米場			7	1		1		9		
	192070006	中田				1				1		
	192070007	宮久保			1			1		2		
	192070008	鳥之小池			1					1		
	192070009	久保屋敷			1					1		
	193040001	三口神平			1					1		
	193040002	宮の上			1					1		
	193040003	上野			1					1		
	193040004	寺平			1					1		
	193040005	北境田			1					1		
	193040006	釈迦堂三口神平			917	1			2	920		
	193220001	中丸			1					1		
	193220002	三光						1		1		
	193220003	上黒駒			1					1		
	193220004	桂野			1					1		
	193230001	野呂原			1					1		
	193230002	国分寺			2					2		
	193230003	北堀			9					9		
	193230004	豆塚				3				3		
	193230005	釈迦堂野呂原			132		3			135		
	193230006	釈迦堂塚越北B			11				1	12		
	193230007	釈迦堂塚越北A		11	65	2				78		
	193240001	上の平			4					4		
	193240002	岡								2	弥生2	
	193250001	大倉			1					1		
	193250002	一の沢			2			1	1	4		
	193250003	一の沢西			6					6		
	193260001	上野原			3					3		
	193260002	上の平			16					16		
193260003	村上			2					2			
193260004	下向山			2					2			
193610001	下河原			1					1			
193820001	上福沢			1					1			
193820002	松島団地			1					1			
193820003	金の尾			3					3			
193900001	メ木			2					2			
194010001	中原			1					1			

都道府県	遺跡No.	遺 跡 名	早期	前期	中期	後期	晩期	不明	未記	総個	備 考
山梨	194010002	宇津谷			1					1	後～晩期1
	194020001	明野村			1					1	
	194020002	水窪				1				1	
	194020003	浅尾原			2	3		3		8	
	194020004	清水端				1				2	
	194040001	石堂B				17	1	15		32	
	194040002	青木				22				22	
	194040003	海道前C			1					1	
	194040004	野添			1					1	
	194040005	西割			1					1	
	194040006	北割			2					2	
	194040007	小池			1					1	
	194050001	長坂上条			1	2	3	7		13	
	194050002	柳坪(A)			2					2	
	194050003	柳坪			2					2	
	194050004	頭無			5					5	
	194050005	大井ヶ森			1	1	1			3	
	194050006	高松			1					1	
	194050007	中丸							1	1	
	194050008	下原			2					2	
	194050009	渋沢			1					1	
	194050010	太刀緒山			1					1	
	194060001	金生						1		1	
	194060002	甲原						1		1	
	194060003	西井出						1		1	
	194060004	姥神			2	12				14	
	194070001	小淵沢			2				1	3	
	194070002	岩久保付近				2				2	
	194070003	上平出			2					2	
	194230001	城屋敷					1			1	
	194410001	上野原							1	1	
	194410002	日留野			1					1	
計				12	1,319	76	22	35	4	1,469	
長野	206020001	高野町			1					1	
	202130001	深沢			17					17	
	202130002	瑞穂上の原			1					1	
	202130003	五束			1					1	
	205630001	岡の峯			5					5	
	205630002	平林			2					2	
	205610001	佐野					3	1		4	
	202110001	姥ヶ沢			3					3	
	202110002	安源寺			1					1	
	205430001	八幡添			3					3	
	205430002	坪井			2					2	
	202010001	宮崎					1	10		11	
	202010002	大清水					1			1	
	202010003	長野市内						1		1	

都道府県	遺跡No.	遺跡名	早期	前期	中期	後期	晩期	不明	未記	総個	備考
長野	205840001	明専寺				2				2	
	205840002	茶臼山				2				2	
	205820001	栄町				1				1	
	205820002	大久保			1					1	
	205880001	筏			1					1	
	205880002	日名			1					1	
	202160001	土口				1				1	
	202160002	城内				1				1	
	202160003	池尻				1				1	
	205220001	円光坊			4	26	3			33	
	205210001	金井			1					1	
	205210002	保地				2	1			3	
	205210003	込山B					1			1	
	202030001	石原			1					1	
	202030002	殿城堂下				1				1	
	202030003	下前沖				9	3			12	
	203410001	上久根			1					1	
	203410002	下久根			3					3	
	203410003	隅田			1					1	
	203410004	深町				10				10	
	203410005	竹の花				1				1	
	203420001	六反田			1					1	
	203430001	真行寺			8					8	
	203430002	桜井戸			1	2				3	
	203430003	戌立			2					2	
	203430004	中道			1					1	
	203430005	新屋			1	2				3	
	203450001	雁石				7				7	
	202080001	丸山			1					1	
	202080002	東丸山			1					1	
	202080003	氷						7		7	
	202080004	石神						1		1	
	202170001	中村			1					1	
	202170002	大沢			1					1	
	202170003	海老在家				1				1	
	203230001	川原田			4					4	
	203230002	宮平				1				1	
	203210001	茂沢			1					1	
	203240001	大庭			1					1	
	203240002	下屋敷				1				1	
203240003	立科町内						1		1		
203220001	平石			4	11				15		
203220002	胡桃沢			2					2		
203220003	堀端			1					1		
203220004	知能			1					1		
203220005	浦谷B				20				20		
203220006	天神坂				1				1		
203220007	春日						1		1		

都道府県	遺跡No.	遺跡名	早期	前期	中期	後期	晩期	不明	未記	総個	備考
長野	203040001	大深山			1					1	
	203040002	佐久郡内			2	1				3	
	204860001	蕨平				1				1	
	202120001	一津			2	19	19			40	
	204620001	離山				17				17	
	204660001	東小倉			8					8	
	204660002	黒沢川沿岸			2					2	
	204650001	荒海渡			4					4	
	204650002	神道原			1					1	
	204650003	松地			1					1	
	204490001	麻神			11					11	
	204490002	葦原			8					8	
	204490003	下原			8					8	
	204490004	森口			3					3	
	204490005	波田町内			2					2	
	204500001	三夜塚			11					11	
	204500002	殿村			5					5	
	204500003	洞			2					2	
	204500004	上大池			1					1	
	204500005	下竹田原			1					1	
	204500006	山形村内			13	5				18	
	204510001	氏神			2					2	
	204510002	西法馬					1			1	
	204510003	朝日村内			2					2	
	204430001	井刈			1					1	
	204410001	ほうろく屋敷			4	43	1			48	
	204410002	こや城			2					2	
	204410003	北村					3			3	
	202020001	坪ノ内			32	7				39	
	202020002	石行			7			12		19	
	202020003	エリ穴			2	10	6			18	
	202020004	峯の平			16					16	
	202020005	弥生前			9					9	
	202020006	主要			9					9	
	202020007	女鳥羽川						7		7	
	202020008	牛の川			6	1				7	
	202020009	南中島			5					5	
	202020010	林山越			5					5	
	202020011	大村					3			3	
	202020012	尾池					1	1		2	
202020013	島山			1			1		2		
202020014	中山			2					2		
202020015	くまのかわ			2					2		
202020016	埴原			1					1		
202020017	南方			1					1		
202020018	御宝殿			1					1		
202020019	白神場							1	1		
202020020	塩倉貯水場西			1					1		

都道府県	遺跡No.	遺跡名	早期	前期	中期	後期	晩期	不明	未記	総個	備考
長野	202020021	内田雨堀			21	1				22	
	202150001	小丸山			11					11	
	202150002	中島			8					8	
	202150003	上木戸			7					7	
	202150004	平出			6					6	
	202150005	平出東部			4		1			5	
	202150006	五輪堂			1		2			3	
	202150007	福沢					3			3	
	202150008	久野井			2					2	
	202150009	焼町			2					2	
	202150010	柿沢東			2					2	
	202150011	栃久保			1					1	
	202150012	小段			6					6	
	202150013	片丘中部南			1					1	
	202150014	館						1		1	
	202150015	青木沢						1		1	
	202150016	松井沢						1		1	
	204250001	大洞			1					1	
	204300001	大明神					4			4	
	202040001	海戸		1	10			1		12	
	202040002	花上寺			9					9	
	202040003	梨久保			5	1				6	
	202040004	船震社			5					5	
	202040005	長塚			3					3	
	202040006	中島A						2		2	
	202040007	間下丸山			1					1	
	202040008	広畑			1					1	
	202040009	毘沙門堂下			1					1	
	203610001	稲荷平			2					2	
	203610002	殿村			1					1	
	203610003	富部			1					1	
	202060001	荒神山			6					6	
	202060002	千鹿頭社			1					1	
	202060003	十二ノ后					1			1	
	202060004	大手消防署前			1					1	
	202140001	棚畑			43	1				44	
202140002	茅野和田			6					6		
202140003	新水掛			3					3		
202140004	御座岩岩陰			3					3		
202140005	御社宮司						2		2		
202140006	広見			1					1		
202140007	与助尾根南			1					1		
202140008	駒形			1					1		
202140009	上駒形			1					1		
202140010	下杉ノ木			1					1		
202140011	山ノ神			1					1		
202140012	荒神					1			1		
202140013	玉川					1			1		

都道府県	遺跡No.	遺 跡 名	早期	前期	中期	後期	晩期	不明	未記	総個	備 考
長 野	202140014	北山浦					1			1	
	202140015	尖石			2					2	
	203630001	大石			9					9	
	203630002	阿久			6					6	
	203630003	居沢尾根			1					1	
	203630004	恩膳			1					1	
	203630005	上前尾根			1					1	
	203630006	原村内			1					1	
	203620001	九兵衛尾根			11					11	
	203620002	大花				5	1			6	
	203620003	井戸尻			4					4	
	203620004	曾利			4					4	
	203620005	藤内			1					1	
	203620006	猪沢			1					1	
	203620007	立沢			1					1	
	203620008	諏訪郡内			6					6	
	203810001	堀			1					1	
	203820001	樋口内城館			8					8	
	203820002	樋口五反田					1			1	
	203820003	新町					1			1	
	203850001	北高根			2					2	
	203850002	南高根			2					2	
	203850003	大芝東			2					2	
	203850004	矢田尻			2					2	
	203850005	天白			1					1	
	203850006	南箕輪村内			2					2	
	203830001	上の林			6					6	
	203830002	堂地狐窪			6					6	
	203830003	御射山			5					5	
	203830004	中山			3					3	
	203830005	五輪			1					1	
	203830006	上の平			1					1	
	203830007	箕輪			1					1	
	203830008	上瀬沢			1					1	
	203830009	長田					1			1	
	203830010	澄心寺下					1			1	
	202090001	月見松			8					8	
	202090002	百駄刈					6			6	
	202090003	中越			3					3	
	202090004	御殿場			1					1	
202090005	石塚			1					1		
202090006	中條			1					1		
202090007	小沢					1			1		
203880001	中越			4		5			9		
203880002	三つ塚上			4					4		
203880003	三つ塚			1					1		
202100001	辻沢南			9					9		
202100002	日向坂			2					2		

都道府県	遺跡No.	遺跡名	早期	前期	中期	後期	晩期	不明	未記	総個	備考
長野	202100003	荒神沢			2					2	
	202100004	反目			1					1	
	202100005	大城林			1					1	
	203840001	尾越			29					29	
	203840002	山溝			20					20	
	203840003	高尾第1			6					6	
	203840004	町谷			1					1	
	203840005	鳴尾天伯			1					1	
	203860001	上ノ原			5					5	
	203860002	溝林			2					2	
	203860003	刈谷原			1					1	
	204020001	的場			5					5	
	204020002	中原Ⅰ			4					4	
	204020003	有平			2					2	
	204020004	妻の神		1						1	
	204020005	部奈			1					1	
	204020006	里見Ⅴ			1					1	
	204020007	前田					1			1	
	204030001	増野新切			42					42	
	204030002	正木原Ⅰ			2					2	
	204030003	瑠璃寺前			1					1	
	204030004	出原西部			1					1	
	204030005	中島			1					1	
	204050001	垣外			8					8	
	204050002	大明神原台地			1					1	
	202050001	宮城			8					8	
	202050002	前の原			6					6	
	202050003	西ノ原			4					4	
	202050004	大原			2					2	
	202050005	開善寺境内			2					2	
	202050006	小垣外・辻垣外			2					2	
	202050007	北平			1					1	
	202050008	内御堂			1					1	
	202050009	清水			1					1	
	202050010	西垣外			1					1	
	202050011	湯渡					3	1		4	
	204160001	伴野原			21					21	
	204160002	田村原			8					8	
	204160003	林原			1					1	
	204150001	伊久間原			14					14	
	204150002	埴牛原城本屋			8		1			9	
	204150003	埴牛原			4					4	
	204150004	阿島						2		2	
	204070001	下原			1					1	
204040001	白須			1					1		
計			1	1	812	256	96	1		1,167	
岐阜	212030001	尾崎				1				1	
	212030002	寺東			8	4				8	中or後期4

都道府県	遺跡No.	遺跡名	早期	前期	中期	後期	晩期	不明	未記	総個	備考
岐阜県	212030003	上野垣内			1					1	
	212030004	赤保木			2					2	
	212030005	畑殿			1					1	
	212030006	泉水			3	1				4	
	212030007	漆垣内						1		1	
	212060001	中村				1	24			24	後～晩期1
	212060002	阿曾田			8					8	
	212100001	祖理見			1					1	
	212110001	牧野小山			5					5	
	212110002	二ツ塚			3					3	
	212110003	小貝戸			1					1	
	212130001	畑畑			2			1	1	4	
	212130002	西之野			1					1	
	212130003	長根山南			1					1	
	212140001	北裏				3	3	1		6	後～晩期1
	215050001	南森			2					2	
	215050002	林			5					5	
	215050003	逆巻			1					1	
	216010001	千歳寺					1			1	
	216010002	広殿			1	3	1	1		5	後～晩期1
	216010003	東田			1	1				1	中～後期1
	216010004	桂谷			1					1	
	216020001	上岩野			1					1	
	216020002	門端			2					2	
	216060001	山趣			1					1	
216070001	森ノ下			6	4	3			9	中～後期2, 後～晩期2	
216070002	ごうろう			1					1		
216070003	前越					1	1		1	後～晩期1	
216070004	黒川					1	1		1	後～晩期1	
216070005	立岩					1	1		1	後～晩期1	
計					59	22	35	4		105	
静岡県	222020001	蜷塚						1	1	2	
	222040001	天王山						3		3	
	222040000	(不明)						1		1	
	222060001	反畑				1				1	
	222060002	千枚原			2	4				6	
	222060003	奥山						1		1	
	222060004	北山			1	1				2	
	222070001	滝戸					1			1	
	222070002	杉田中村					1			1	
	222080001	井戸川					1			1	
	222080002	竹の台					1			1	
	222090001	尾川平			1					1	
	222100001	天間沢			1	1		1		2	中～後期1
	222100002	中島						1		1	
	222130001	萩の段			1					1	
222130002	上の段						1		1		

都道府県	遺跡No.	遺跡名	早期	前期	中期	後期	晩期	不明	未記	総個	備考
静岡県	222140001	天ヶ谷			1					1	弥生1
	222200000	(不明)			1					1	
	222210001	若磯神社								1	
	222210002	イノコ				1				1	
	223020001	姫宮					1			1	
	223220001	大塚				2				2	
	223270001	仲道						1		1	
	223270002	公蔵免			4					4	
	223420001	柏窪			3					3	
	223420002	上山地			3					3	
	223810001	浅間林							1	1	
	223820001	桑原					1			1	
	224270001	釜の口						2		2	
	224270002	上長尾					1	1	1	3	
224870001	半場						1	1	2		
計					18	16	10	9		53	
愛知県	231060001	吉沢町					1			1	後～晩期2
	231080001	大曲輪		3		7	3			11	
	231080002	下内田貝塚					2			2	
	232010001	大蚊里					3			3	
	232010002	五貫森貝塚					3			3	
	232020001	真宮					18			18	
	232030001	馬貝塚					7			7	
	232070001	麻生田大橋					77			77	
	232070002	麻生田当貝津					1			1	
	232070003	郷中					1			1	
	232100001	中条貝塚				1				1	
	232100002	本刈谷貝塚					2			2	
	232110001	船塚			1					1	
	232110002	神郷下					2			2	
	232110003	丸根					1			1	
	232120001	古井					1			1	
	232130001	枯木宮貝塚					1			1	晩期～弥生1
	232130002	清水					1			1	
	232130003	八王子貝塚					24		2	26	
	232210001	大ノ木						2		2	後～晩期1
	232220001	菩薩					1			1	
	232220002	塚森					1	1		1	
	232240001	二股	1							1	
	234420001	入海貝塚	1							1	
	234450001	天神山	2							2	
	235010001	東光寺						2		2	
	235410001	今朝平					21			21	
235410002	木用					1	3		4		
235440001	大砂			1		7			8		
236030001	稲荷山貝塚						9		9		

都道府県	遺跡No.	遺 跡 名	早期	前期	中期	後期	晩期	不明	未記	総個	備 考
愛知	236030002	菟足神社貝塚					2			2	
	236210001	吉胡貝塚					2			2	
	236230001	保美貝塚					1			1	
	236230002	伊川津貝塚					1			1	
計			4	3	2	63	147		2	218	
三重	242100001	大鼻	1							1	
	242110001	答志					1			1	
	244410001	森荘				1	1			1	後～晩期1
計		1				1	2			3	
滋賀	252010001	滋賀里					4			4	
	252010002	穴太				1	1			1	後～晩期1
	255210001	仏性寺				1				1	
計						2	5			6	
京都	261040001	平安京高倉宮					1			1	
	261090001	日野谷寺			1	1				1	中～後期1
	262020001	桑銅下				2				2	
	264410001	三河宮の下				1	1			1	後～晩期1
計				1	4	2				5	
大阪	271260001	長原					2			2	
	272270001	鬼塚B地点					2			2	
	272270002	神並	2							2	
	272270003	山賀				1	1			1	後～晩期1
	272270004	日下				3	3			3	後～晩期3
	272270005	馬場川				1	33			33	後～晩期1
	272290001	更良岡山				3	3			3	後～晩期3
計		2			8	44				46	
兵庫	281080001	大歳山		1						1	
	284640001	東南				1				1	
計			1			1				2	
奈良	292050001	橿原					186			186	
	292050002	坪井				1				1	
	292060001	纏向					1			1	
	292060002	大福					3			3	
	292060003	脇本A						1		1	
	294020001	石神					1			1	
	294220001	竹内					1			1	
	294410001	宮滝				1	1			1	後～晩期1
計					2	193	1		195		
和歌山	302020001	鳥居				1				1	
	303020001	東野					1			1	
計					1	1			2		

都道府県	遺跡No.	遺跡名	早期	前期	中期	後期	晩期	不明	未記	総個	備考
鳥取	313680001	森藤第2				1				1	
	計					1				1	
岡山	332020001	福田古城貝塚				3				3	
	332050001	津雲貝塚				3	3			3	後～晩期3
計						6	3			6	
広島	342020001	芦冠				1				1	
	342070001	下迫貝塚				1				1	
計						2				2	
山口	352010001	神田				1				1	
	353440001	岩田				2	2			2	後～晩期2
計						3	2			3	
香川	372030001	ナカンダ浜						2		2	
	373220001	伊喜末						1		1	
	374260001	大浜						2		2	
	374260002	船越						1		1	
	372040001	永井				1				1	
計						1		6		7	
愛媛	382040001	船ヶ谷					3			3	
計							3			3	
高知	394250001	広瀬				1				1	
計						1				1	
福岡	401350001	四箇						1		1	
	403830001	元松原						3		3	
	404240001	アミダ						1		1	
	404260001							1		1	
	404620001	広田遺跡O地点				3	3			3	後～晩期3
	404810001							1		1	
	405610001	権現塚北				9	9			9	後～晩期9
	406410001	山崎				1	1			1	後～晩期1
406450001	原井三ツ江				4				4		
計						17	13	7		24	
佐賀	412010001	久保丸山						2		2	
	412020001	宇木汲田						1		1	
計							3			3	
長崎	423610001	小原下				2	2			2	後～晩期2
	423620001	筏				5	5			5	後～晩期5
	423720001							1		1	
	423740001										
計						7	8			8	

都道府県	遺跡No.	遺跡名	早期	前期	中期	後期	晩期	不明	未記	総個	備考
熊本	432010001	上南部				108	108			108	後～晩期108
	計					108	108			108	
大分	442030001	高畑				2				2	
	442110001	石原貝塚				1				1	
	444260001	駒方				1				1	
	444260002	宮地前				1				1	
	444260003	桑原				1				1	
	444270001	高添遺跡				1				1	
計						7				7	
宮崎	454410001	陣内				2	2			2	後～晩期2
計						2	2			2	
鹿児島	462110001	上加世田					2			2	
	463410001					1	1			1	後～晩期1
計						1	3			3	

全国土偶集計データ表

都道府県 コード	都道府名	早期	前期	中期	後期	晩期	不明	未記入	総 体 個 数	備 考
01	北海道			2	39	48	193	10	1	285 中～後期1, 後～晩期7
02	青森	1		2	105	207	306	12		629 中～後期2, 後～晩期2
03	岩手		89	166	739	1,261	14	11	2,182	前～中期66, 中～後期11 後～晩期57, 不要36
04	宮城		4	113	49	35		1	188	後～晩期15
05	秋田		1	50	157	227	1		446	中～後期1, 弥生10
06	山形		1	59	67	69	1	3	179	後～晩期21
07	福島			40	169	36	3		241	中～後期3, 後～晩期4
08	茨城	12	1	10	636	160	3	13	803	後～晩期32
09	栃木				99	11			106	後～晩期4
10	群馬		7	4	100	59	15		152	中～後期1, 後～晩期32
11	埼玉	1	1	15	81	120	4	2	217	後～晩期7
12	千葉	24	2	15	393	359	7		788	後～晩期13
13	東京		2	246	60	71	1	1	373	中～後期1, 後～晩期7
14	神奈川			58	38	11	2		108	後～晩期1
15	新潟			127	53	4	1		183	中～後期1, 後～晩期1
16	富山	4	5	112	50	37			180	早～前期4, 後～晩期24
17	石川			33	117	113	3		168	中～後期4, 後～晩期94
18	福井			2	4				6	
19	山梨		12	1,319	76	22	35	4	1,469	後～晩期3, 弥生3
20	長野	1	1	812	256	96	1		1,167	
21	岐阜			59	22	35	4		105	中or後晩4, 中～後期3 後～晩期8
22	静岡			18	16	10	9		53	中～後期1, 弥生1
23	愛知	4	3	2	63	147		2	218	後～晩期3, 晩期～弥生1
24	三重	1			1	2			3	後～晩期1
25	滋賀				2	5			6	後～晩期1
26	京都			1	4	2			5	中～後期1, 後～晩期1
27	大阪	2			8	44			46	後～晩期8
28	兵庫		1		1				2	
29	奈良				2	193	1		195	後～晩期1
30	和歌山				1	1			2	
31	鳥取				1				1	
33	岡山				6	3			6	後～晩期3
34	広島				2				2	
35	山口				3	2			3	後～晩期2
37	香川				1		6		7	
38	愛媛					3			3	
39	高知				1				1	
40	福岡				17	13	7		24	後～晩期13
41	佐賀					3			3	
42	長崎				7	8			8	後～晩期7
43	熊本				108	108			108	後～晩期108
44	大分				7				7	
45	宮崎				2	2			2	後～晩期2
46	鹿児島				1	3			3	後～晩期1
計		50	134	3,405	3,675	3,774	140	38	10,683	

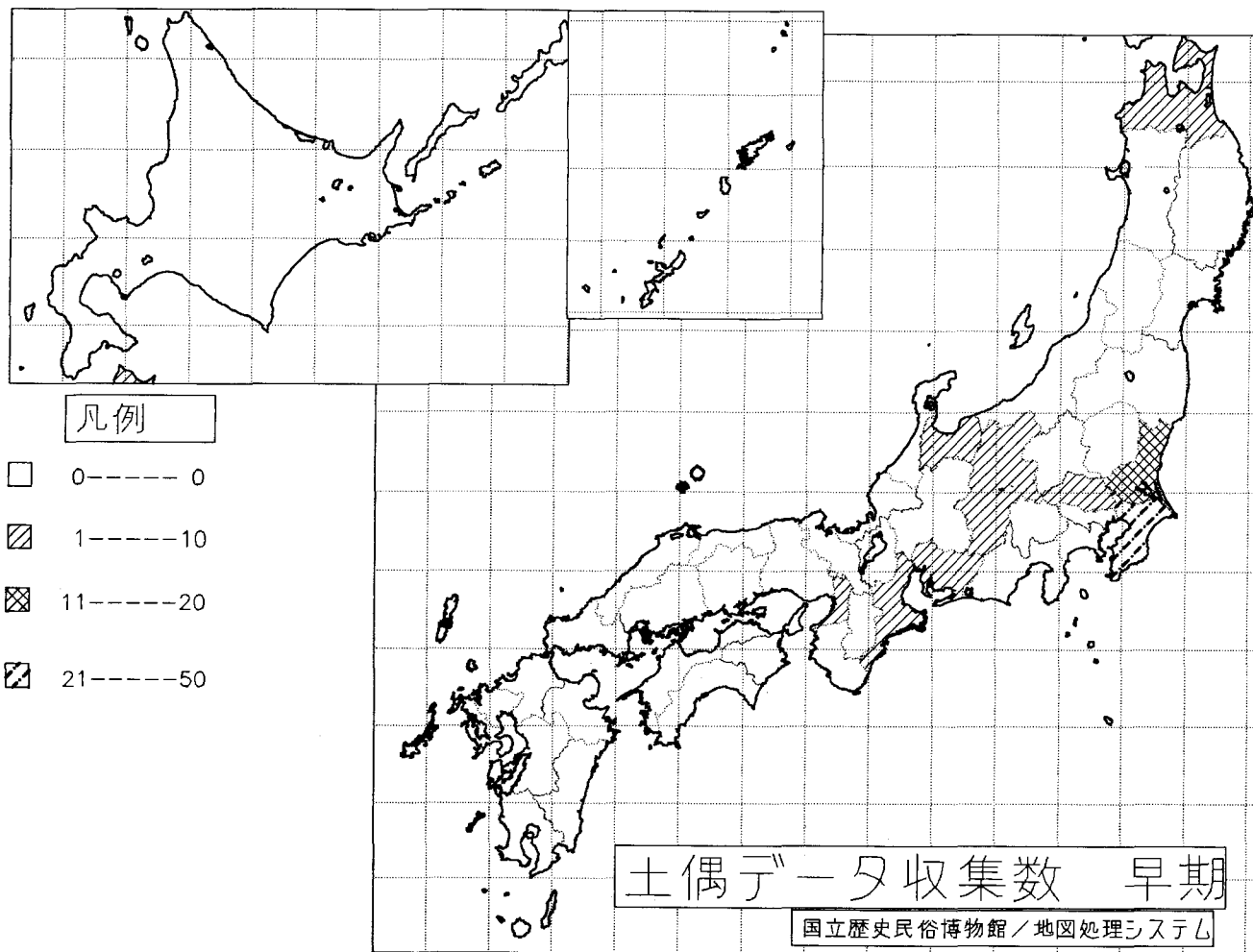


図1 早期土偶の分布図

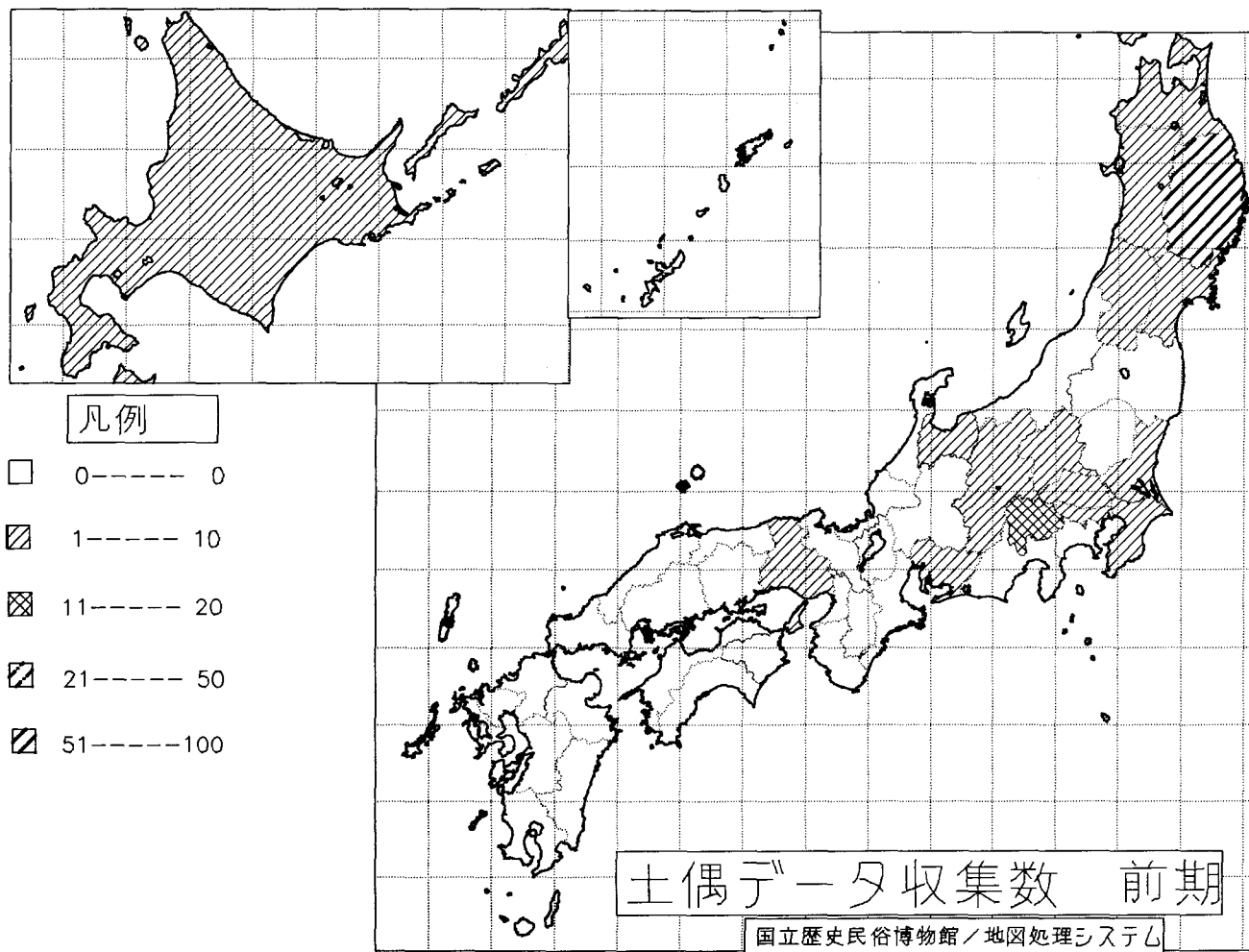


図2 前期土偶の分布図

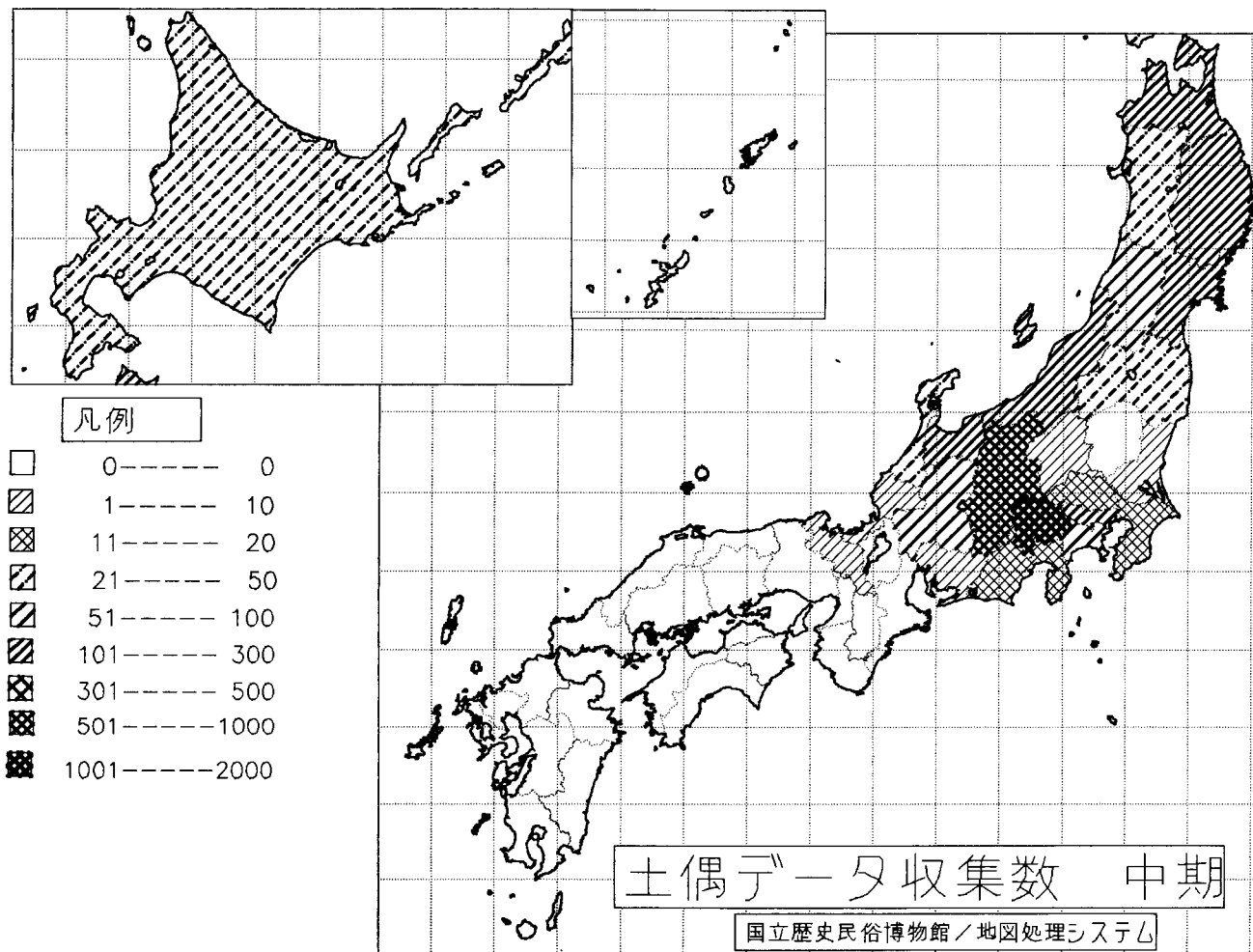


図3 中期土偶の分布図

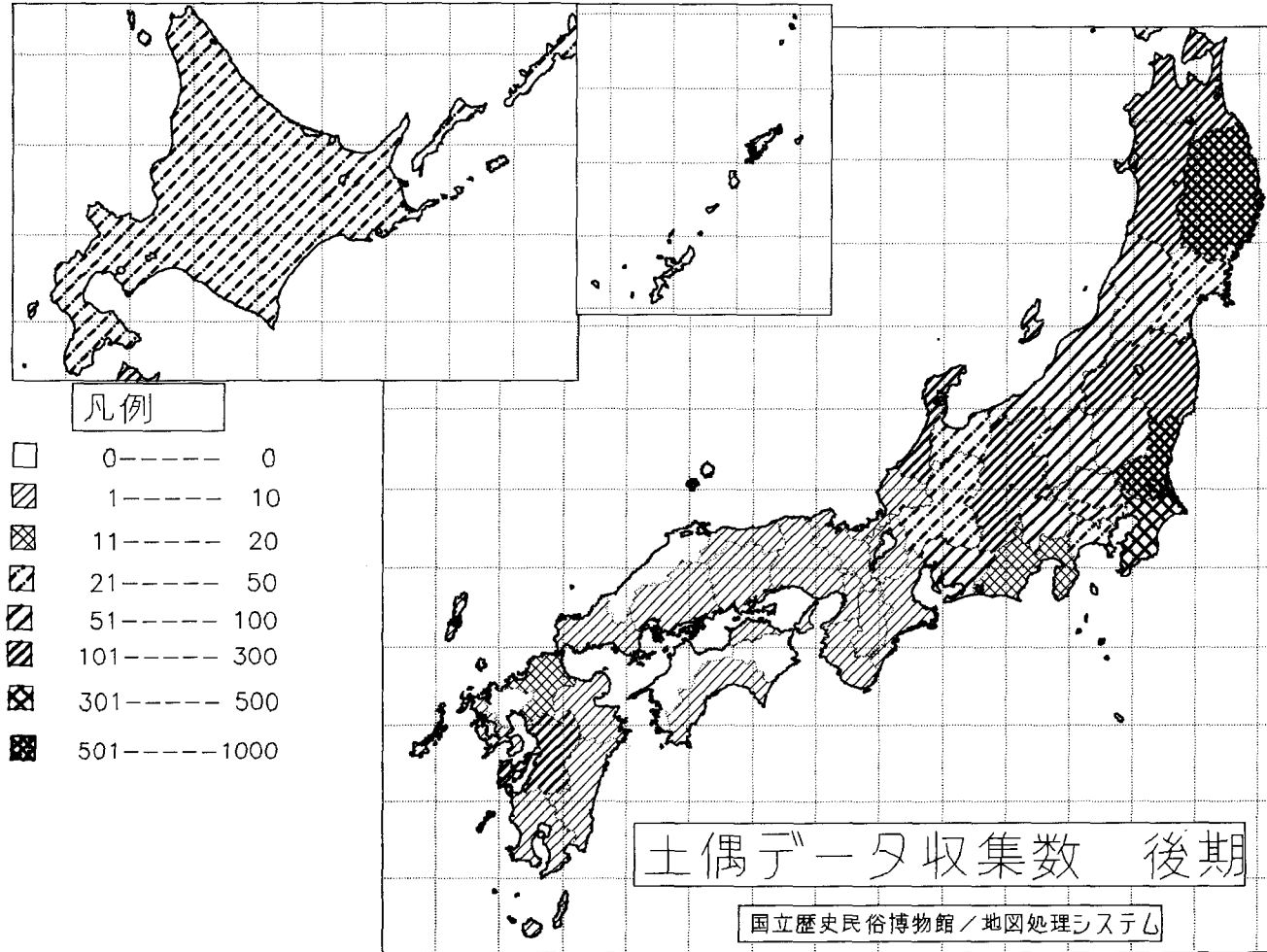


図4 後期土偶の分布図

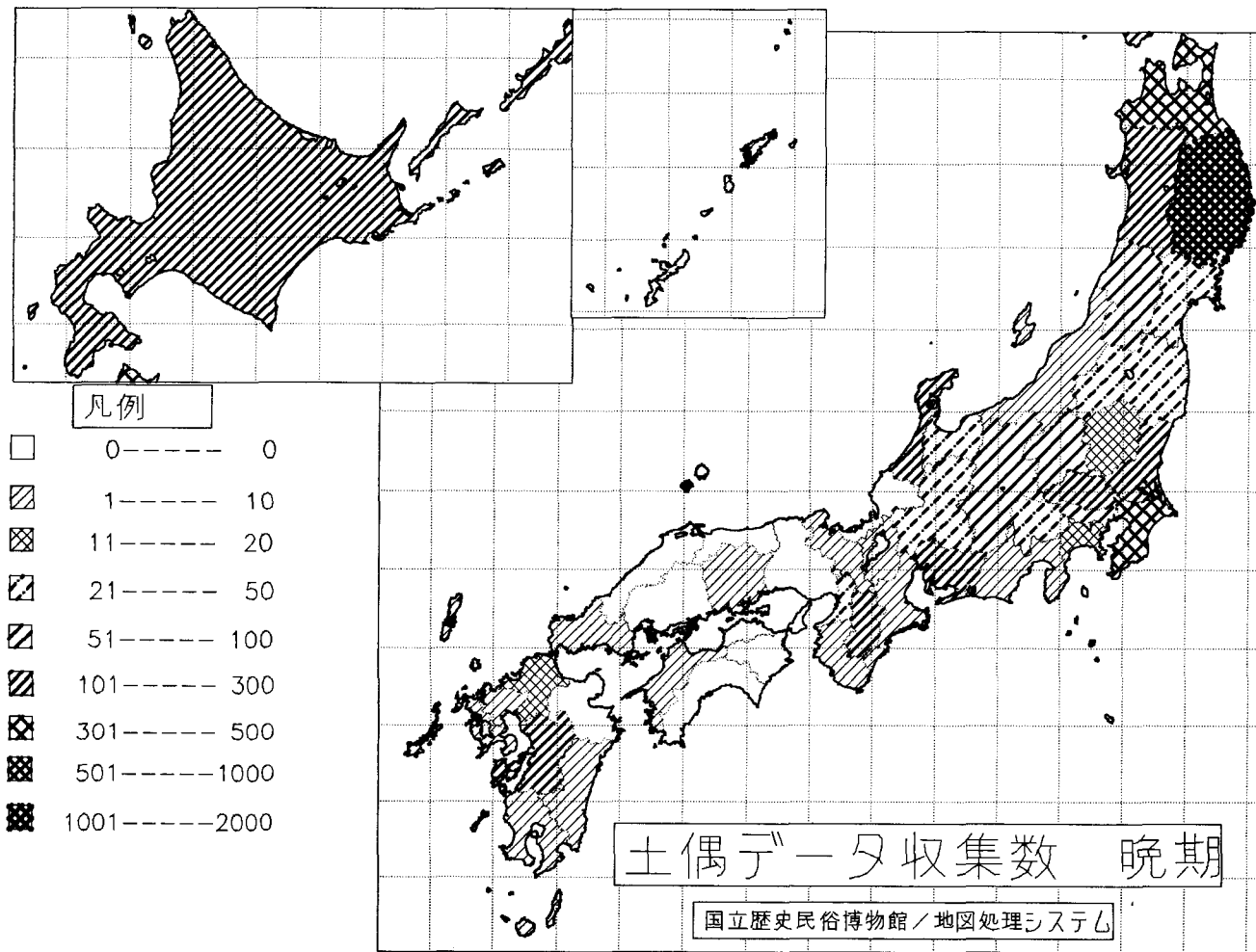


図5 晩期土偶の分布図

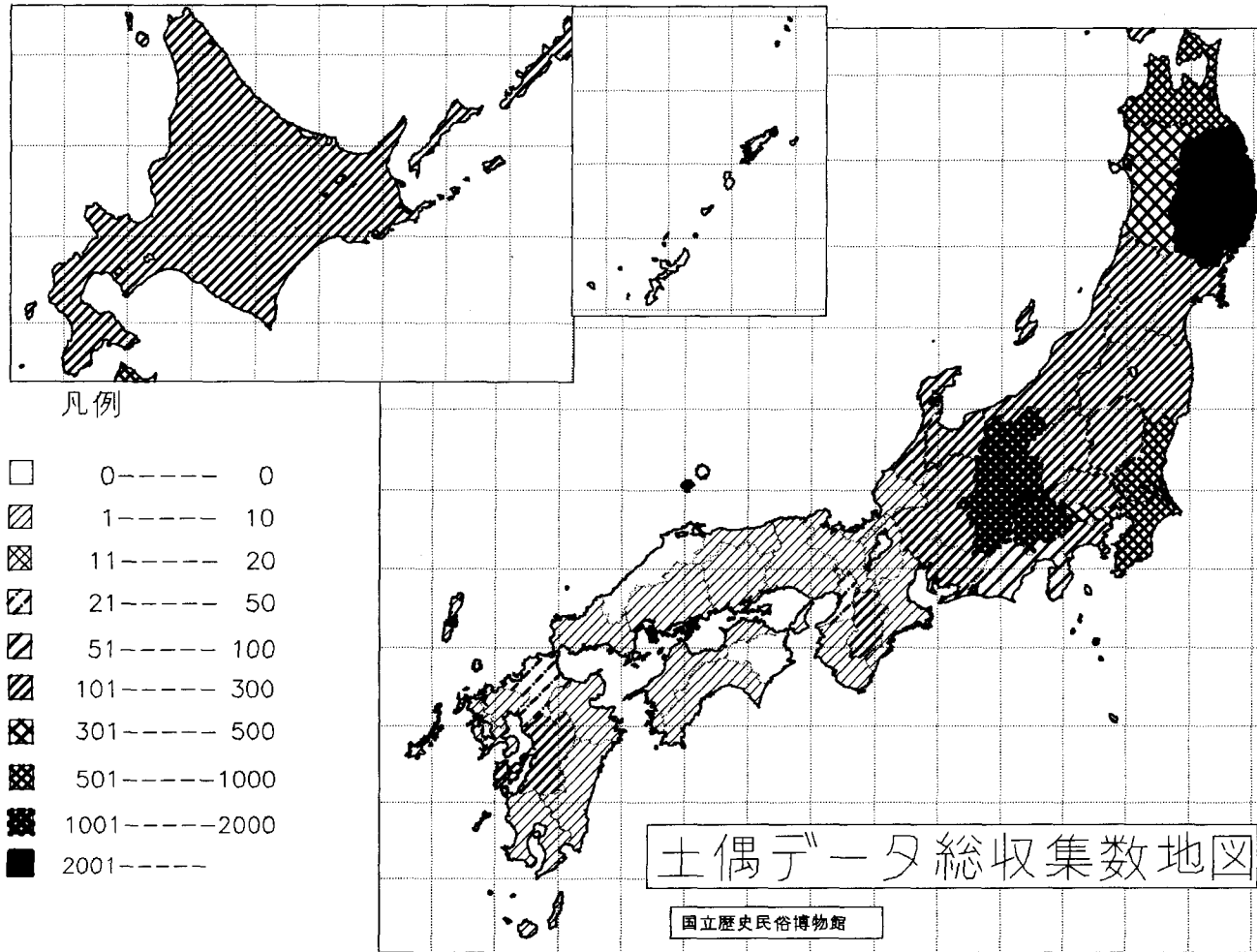


図6 土偶データ総分布図