

# 旧高旧領取調帳データベースについて

照井 武彦

---

1. はじめに	付録 1. 旧高旧領取調帳データベースの利用法
2. データ項目とデータ入力	付録 2. MAPPER の機能一覧
3. データベースの構成	付録 3. 端末のキー配列
4. データベースの利用例	
5. 今後の問題	
6. おわりに	

---

## 1. はじめに

### (1) 旧高旧領取調帳について

旧高旧領取調帳（きゅうだかきゅうりょうとりしらべちょう）は、文献1によって歴史研究等に広く利用されている。旧高旧領取調帳の成立事情その他の詳細については、同文献の校訂者・木村礎・明治大学教授の各巻解題を参照されたいが、その解題によると、同文献の編纂に当っては、いわゆる「芦田本」（「明大本」）を底本とし、「雄松堂本」（「東大本」）その他を利用されたとある。ここに報告するデータベースは、同文献から入力したデータを用いているが、上記の諸本の事とまぎらわしくないように、同文献そのものをこのデータベースにおける「原典」と呼ぶ事にする。

再び木村氏の解題によれば、底本は縦書き、漢数字で表記されているのに対して、原典は横書き、洋数字（算用数字）に組み直してあるのは、このデータベース作成にとって好都合であった。一般に日本歴史資料のデータ化（ここでは、相当なプログラム処理をとまなう計算機可読化の意味で使う事にする）に当っては、原資料が活字印刷物であるか、毛筆書きであるか、縦書きであるか等によって取扱いに多様な配慮をしなければならない。歴博でデータ化したのは活字、縦書きまでであって、毛筆によるものを直接データ化する事は、まだ試みていない状況である。したがって、原典は、諸資料のデータ化を順次進めて行く歴博にとって、初期に試みるべき、データ化のよい対象であったと言う事ができる。

## 2. データ項目とデータ入力

### (2) 歴博データベースと旧高旧領取調帳データベース

昨今、歴博で進めているデータベースは、大略つぎのようである。<sup>(2)</sup>

#### A. 基本業務

A1 収蔵資料

A2 図書

A3 写真・映像・音響等

#### B. 研究支援

B1 個人データ

B2 共同利用データ

#### C. 事業支援, その他

全体的な説明は、ここでは省略する。

旧高旧領取調帳データベースは、B2の一環として計画された。B2に属するものとして、国宝重要文化財総合目録(美術工芸品編)、日本考古学年報・文献目録、日本民俗誌があり、順次データベースの実用に向けて作業を進めている。

## 2. データ項目とデータ入力

### (1) データ項目

旧高旧領取調帳の記載形式をみると、「旧村名」、「旧領名」、「旧高」(「石」単位の数字)、「旧県名」の4項目が横書きの表をなし、その見出しとして、「旧国名」、「旧郡名」が先行している(図1)。ここで旧高については、項目見出しに「明治何年取調旧高」とあって、旧郡単位の取調時点を表記してあるから、上記4項目は、5項目とも考える事ができる。したがって、データ項目は、各行の記述から得られる4項目と見出しから得られる3項目があり、次のように考えればよい事になる。

- 旧国名 漢字
- 旧郡名 漢字
- 取調年 漢字
- 旧村名 漢字
- 旧領名 漢字
- 旧高 数字
- 旧県名 漢字

但し、取調年は図1からもわかるように明記されていない郡も少なからず存在する。

## (2) データパンチ仕様の概要

データ入力は一注によっている。先行して入力した日本考古学年報・文献目録や国宝・重要文化財総合目録（美術工芸品編）の経験をもとにし、3.に述べる予定したデータベースの取り扱いを意識しながらまとめたパンチ仕様は以下の如くである。

基本的には、原典の表の1行を1レコードとせず、項目内容を1レコードとする。「旧国名」等の見出し項目は原典に現われた通りに、1回だけ入力し、1レコードとする。

このようにすると、レコード順序に不規則な部分が生じ、かつ、順序が内容的な意味を持つ結果となるが、これは納品データ受入れ後、データベース組込みのためのプログラムによって処理する事とする。

以上の原則によって作成したパンチ仕様の主要部分を、表1に示す。パンチ作業は3ケ年にわけて行われたが、仕様の内容は毎年若干改良し、ここではその最終版を示している。

## (3) データ入力時の問題

パンチの段階で生じた問題について以下述べる。

先ず、項目ズレが比較的発生しやすいようである。これは、上記の原則からやむを得ない面があり、納品データのレコード形式のまま修正しようとしても効果はあがらないと考えられる。確実に修正するためには、原典と同じような表形式の校正リストを用いればよい。

次に原典が持つ不規則な表記に対する処置の問題がある。最初期の計画時点では、この事に殆んど気付いてはいなかった。その後、第1年のパンチ仕様をまとめる段階までに気付いたものは仕様に含めたが、その後もパンチ作業の途中で気付いたものも少なくない。それらの代表的なものとして、割り書きがある。割り書きは旧領名に最も多く、

△△社

□□寺 領

××寺

のような形をしている（図2）。また、旧村名ニヶ村の割り書き等もある。割り書き

## 2. データ項目とデータ入力

は、データ入力時のみならず、データベースにおけるデータ表現においても悩ませられる問題であって、未だ真の解決をみてはいない。パンチ仕様としては、上例の場合、

△△社\_ (“\_” はアンダーライン, JIS 漢字コード, 区点番号 0118)

□□社\_ (この4者は各独立レコードとする)

××寺\_

\_領

のように特殊記号により表現し、多岐にわたるであろうデータの利用に備える事とした。その後

《△△社/□□寺/××寺》領

のように表現する方法を知った。簡明な表現ではあるが、項目長が非常に長くなる可能性がある点が気になり、未だ実地に試みていない。ここで、“《” は割り書きの始まり、“》” はその終り、“/” は割り書き中の改行を表わす、仮りに定めた特殊記号である。

旧高旧領取調帳に特徴的なものとしては、「同じく」の意味で“# (JIS 0123)” および“同”字が多用されている。これらはそのままパンチする事にし、納品後プログラムにより文字列置換する事にした。その結果としては、単純に置換されたのは、個数にしては圧倒的に多かったが、稍複雑な場合もあった。例えば、旧県名において、“同県”、“同管下”とあるが、後者は“何々県”と置換すべきに対して、前者は“県”字を含めて置換してはならないのである。この場合には置換のパターンは一定しているのでプログラムで処置する事ができる。また例えば、図3のような場合がある。この場合には、“#”が、何に置換すればよいか判然としない。このような場合には、専門家に一々確認した方がよいと考えられたので、また、置換プログラムの負担も大きいので、手で修正する事にした。

以上のように、パンチ作業の過程は単純なものではない。パンチ業者による作業のほかに、少なくともプログラム作成と処理をともなうデータ変換、校正リスタニング等の作業と専門家による校正作業が必要である。従って、これら作業の全体として可成高額の費用を要する訳である（今回は3作業を一括して委託する事はしなかった）が、計算機入力を前提としないで成立した原データを入力しようとするれば、必然的に発生する作業（および費用）とみななければならないと考えられる。

### 3. データベースの構成

#### (1) MAPPER システムについて

MAPPER システムは歴博Aホスト計算機 UNIVAC 1100/61 上で動くデータベースシステムの一つである。同機では、この外に DMS 1100 データベースシステムおよび CIR-J 検索システムを用いる事ができる。

MAPPER システムは、一般に、「簡易データベース」あるいは「簡易言語」と呼ばれるソフトウェアに属し、同類のものとして、IBM の QBE (Query By Example) システムを挙げる事ができる。現今のパーソナルコンピュータソフトウェアにも、これに近いものがあるようである。

簡易データベースと呼ばれるだけに、その考え方は他に比較して簡単である。

旧高旧領取調帳、全6巻はファイルキャビネット、各巻はその引出し、各国の各郡データは引出しの中の作表用紙に書かれていると考える。以上の三者を MAPPER ではモード、タイプ、レポートと呼ぶ。さらにレポートの内部まで含めた、これらの関係を図4、5、6に示す。

項目の並びを表わし、各1件をなす「行」は最大132桁(漢字66字相当)に制限されているが、レポートの行数に制限はない。なお行内の項目分割方法は任意であるが、これを設定するには、事前に一定の手続きが必要である。旧高旧領取調帳では、当然、全体が同一の項目分割の様式になっているが、一般にはタイプ毎に変えてもよいようになっている。

1行は文字項目と数値項目が入り混って構成されるよう想定され、数値計算、統計計算が充実しているのが特長で、事務処理に向いていると言われる。また専用の検索システムほどではないが、文字検索も簡便に行う事ができる。これらは、4.において具体的に示すつもりである。

#### (2) 旧高旧領取調帳と MAPPER システム

一般に個々の原データに対して、差当りどのデータベース上に乗せるかが問題となる。旧高旧領取調帳の場合にも、(1)に述べた3種のデータベースシステムのどれを選ぶかの問題があった筈であるが、最初から MAPPER に乗せる事について特に異論はなかった。

その理由は、旧高旧領取調帳が簡潔な表形式でまとめられて居り、旧高と言う数値

### 3. データベースの構成

情報が主要項目の一つをなし、各項目の項目長、したがって各1件の総字数が割合に少ないと考えた事による。

最初期における期待は、特に旧高の数値情報に集まったのであるが、全体が動くようになった現在では、文字検索も可成多用されるのではないかと予想している。なお、ここでの文字検索はすべて漢字検索であり、読みによるカナ検索は考えていない。使用端末機種にもよるが、漢字検索を行うには、漢字コード入力とカナ漢字変換による入力の何れかを用いる。

#### (3) データ組込み方針

データベースとして組込む方針の大枠は、先に(1)において説明した通り、旧高旧領取調帳全体はモード、関東以下各巻はタイプに対応させる。各タイプの中のレポート構成は、各タイプに共通であり、レポート1は各巻全体のデータ、レポート2は各郡の先頭行だけを集めたもの(郡インデクスと呼ぶ)、レポート3以下は原典記載順に各郡のデータを分けて収容する。これに対して、国を1レポートとする考え方もあるが、ひとまず上記の構成で利用経験を積み、必要ならば変更等考える事にしたい。

2.に述べた入力データをMAPPERシステムに組込むに当たって考慮したのは、つぎの諸点である。

第一に、旧高はふたつの項目を設け、旧高(1)、旧高(2)とする。旧高(1)は数値項目であるが、旧高(2)は漢字項目である。旧高は、その大部分が石高を単位としているが、中には“永別2貫文”のように記載されている事もある。旧高(2)は、このような例を含め、原典の旧高に記載されたすべてを組込むものであるが、数値項目ではないのでこれを対象に類値演算を施す事はできない。これに対して、旧高(1)は石高を単位とした数値のみを収容して居り、その他の、上例のような石高以外の単位を持ち、漢字を含む記載については、数値に変換せず空欄としている。

第二に、MAPPERの1行は132桁ときまっており、これが比較的せまい幅である事から、各項目を横に並べる項目配置に工夫を要する。ここでは、項目長の長い旧村名、旧領名、旧高(2)について配慮したつもりであったが、項目幅の不足が頻繁に起る結果となった。この不足分は次の行の同じ項目に折りかえす。MAPPERでは各1件についていわゆる開始行をタブ行、継続行を\*行と言うが、折りかえしには\*行を用いる。\*行は、このほかに割り書きにも利用している。\*行はタブ行に比較して文字検索の場合不便であるが、差し当り、他によい手段も見当たらないので、やむを得ないものとしている。

このようにしてデータを組込んだ結果の例を図7に示す。図は、原典の関東冒頭部をプリンタに出力したものである。ここで左端の3項目は、左から、巻番号（関東＝2）、原典ページ、入力データのレコード番号を示している。また右端の空項目は、旧高(1)の数値計算の際利用する数値項目である。

#### 4. データベースの利用例

データベースの利用例を二三示す。詳しい操作法については付録にゆずる事とし、ここでは結果を中心に述べる。

(1) 関東一円で旧領名に佐倉藩とあるものを検索し列挙する。旧高の総計を求める。

図8は、検索結果のプリンタ出力の一部である。①は、関東 29464 行中、該当行が 269 行あった事を示す。②はマスクと呼ばれ、検索条件にこのように指定する。“佐倉”の右の“1”は以下続く文字を問わない事を表わす。“佐倉”は、その桁位置のみを（縦方向にだけ）さがす。“佐倉”とだけ指定したのは、結果としてこれで充分であり、若し万一、佐倉を名字とする人名が混入する等の結果を得た場合には、結果に対して再度“藩”を指定して検索する事もできる。③以下は検索結果である。ここではリストの第1ページのみ示す。図8では、以上に対して、旧高(1)の総計を求めた結果をも下方に表示している。

(2) 郡内の各村単位で旧高(1)を求める。

同一村に旧領が2以上列記されている場合に小計を求める結果となる。

相模国三浦郡について求めた結果の一部を図9に示す。旧領が2以上の村が多い部分を挙げるため、出力の5枚目を示した。この場合、もとのデータ行と、求めた小計情報が交互に書かれるように指定している。

(3) 郡内のデータを並べかえて、旧領名で名寄せをする。また、その結果を利用して、旧領名単位で旧高の小計を求める。

相模国三浦郡を旧領名で名寄せした結果を図10に示す。並べかえは、旧領名の漢字コード順で行われる。

旧領名単位で旧高の小計を求めたのが図11である。求める操作は(2)と同様であるが、旧領名を名寄せしてからでないと求める事ができない。この事を(2)にあてはめると、もともと旧村名で名寄せされているのを利用して(2)を求めた事がわかる。

なお、図8～11のような、中間結果および最終結果を、MAPPER ではリザルトと

## 5. 今後の問題

呼ぶ。

## 5. 今後の問題

データ入力は、過去3ケ年にわたってつぎのように進められてきた。

昭和58年度 関東，中部

〃 59 〃 近畿

〃 60 〃 中国，四国，九州，東北

データは一応入力し終わったのであるが、初期に入力した分に、経験不足による若干の不備な点が残っているので、昭和61年度はこれを中心にデータ修正を行う予定である。

データベースを試用して、いくつかの問題点があると感じたので、事情が許せば61年度中に改良したいと考えている。その主なものは、第一に、主要項目の幅を広げる事により、長い項目の折りかえしを減少させ、結果として\*行（継続行）を減少させる事、第二に、（通常（フォーマット0）画面に表示されない）81～132桁の各項目をまとめて表示するフォーマットを設ける事、第三に、\*行および第二に挙げたフォーマットに各1件の属性（巻番号，ページ，レコード番号等）を置く事、結果として文字検索効率の向上が期待できる、等である。

MAPPER システムは、利用者からみると画面制御方式による会話型処理システムである。このため利用できる端末機種が限定され、かつ接続通信回線に強い制約がある。現在、館内の端末のみ利用可能であるが、近く回線接続仕様の改善やソフトウェアの充実をはかり、館外からの利用も可能にしたいと考えている。

## 6. おわりに

旧高旧領取調帳データベースについて、その現状を述べた。未だ、多くの修正・改良を要する状況にあるが、より完全なものを目指して努力するつもりである。各位の積極的な御試用・御助言をお願いする次第である。

終りになるが、つぎの方々へ深甚なる謝意を表わす次第である。

木村礎氏は、このデータ化を快く承諾して下さった。

このデータ化を推せんされたのは、歴博歴史研究部の塚本学，山本光正，湯浅隆の各氏である。



データベースの設計は、日本ユニバック（株）矢野匡一氏に負うところが大きい。また、組込みには、日本研究開発（株）三河博之、高木寛両氏に担当していただいた。

そのほか、直接、間接に多くの方々に御教示いただいた事を記し、御礼申しあげる次第である。

〔参考文献〕

1. 木村礎校訂 旧高旧領取調帳（関東，中部，近畿，中国・四国，九州，東北） 1969～1979 近藤出版社
2. 照井武彦 歴史民俗博物館の情報システム 1986 情報管理28—12
3. 日本ユニバック MAPPER 1100 使用ガイド会話機能編 I 1986 日本ユニバック  
その他 MAPPER 関係マニュアル

表 1 データパンチ仕様の主要部分

項目番号	項目名	備 考
①	レコード番号	
②	巻番号	関東=1，中部=2，近畿=3，中国・四国=4，九州=5，東北=6
③	ページ	原典各巻のページ
⑩	項目番号	④，⑤，⑫，⑥，⑦，⑧，⑨のうちからひとつ
⑪	レコードフラグ	④，⑤および1件の先頭が1，他は0
④	旧国名	原典出現順に，1項目を1レコードにする。割り書き，注記等については別に取り扱いを定める。
⑤	旧郡名	
⑫	旧高取調年度	
⑥	旧村名	
⑦	旧領名	
⑧	旧高	
⑨	旧県名	

相模国三浦郡

		石				石	
野比村	浦賀奉行預所	368.4100	神奈川県	高円坊村	江川太郎左衛門支配所	213.2600	神奈川県
長沢村	"	531.4000	"	須郷谷村	浦賀奉行預所	157.8780	"
津久井村	江川太郎左衛門支配所	724.4450	"	武村	江川太郎左衛門支配所	422.0250	"
上宮田村	"	617.5365	"	大田和村	"	438.2450	"
"	不動領	2.0000	同管下	林村	"	532.4891	"
菊名村	江川太郎左衛門支配所	202.4120	同県	赤羽根村	"	400.1830	"
金田村	"	430.1200	"	竹之下村	"	67.9250	"
"	海南明神領	5.0000	同管下	本和田村	"	373.9060	"
松輪村	江川太郎左衛門支配所	210.9600	同県	入江新田	"	24.1080	"
毘沙門村	"	209.0420	"	長井村	"	970.0840	"
三崎村	浦賀奉行預所	42.2210	"	荻野村	"	122.4590	"
中之町岡村	江川太郎左衛門支配所	47.0600	"	長坂村	"	708.1010	"
東岡村	"	119.7600	"	佐島村	"	172.4280	"
向ヶ崎村	"	57.1890	"	"	天神社領	2.0000	同管下
宮川村	"	144.0110	"	"	浄楽寺領	0.7730	"
二町谷村	"	166.2260	"	芦名村	江川太郎左衛門支配所	357.0290	同県
原村	"	157.0390	"	"	十二社神領	2.0000	同管下
諸磯村	"	176.4940	"	"	浄楽寺領	1.3910	"
小網代村	"	281.3624	"	秋谷村	江川太郎左衛門支配所	357.0290	同県
三戸村	"	364.5410	"	"	正行院領	3.0000	同管下
下宮田村	"	630.0070	"	"	浄楽寺領	0.8360	"

相模国 三浦郡

3

図 1 旧高旧領取調帳の記載形式

相模国 鎌倉郡

6

相模国鎌倉郡

		石				石	
藤沢宿ノ内大	江川太郎左衛門支配所	376.7020	神奈川県	城廻村	山田三育知行	66.3330	神奈川県
"	感応院領	3.7000	同管下	"	真宗寺領	13.0000	同管下
柄沢村	烏山藩領分	182.2230	烏山県	高谷村	井上左大夫知行	147.1220	同県
上俣野村	木原兵三郎知行	220.0000	神奈川県	小塚村	江川太郎左衛門支配所	274.9120	"
"	中根銀太郎知行	42.0470	"	弥勒寺村	"	250.5090	"
"	石川八十郎知行	24.0000	"	宮ノ前村	"	167.3210	"
山谷新田	江川太郎左衛門支配所	59.4850	"	"	山田三育知行所	121.7520	"
東俣野村	永井房之助知行	304.8291	"	山崎村	江川太郎左衛門支配所	169.1209	"
西村	清浄光寺領	100.0000	同管下	"	堀田鴻之丞知行所	253.7376	"
渡内村	江川太郎左衛門支配所	91.3100	同県	"	根岸九郎兵衛知行所	167.9559	"
"	加藤右近知行	60.5550	"	"	松前修理知行所	165.5946	"
"	天嶽院領	30.0000	同管下	江ノ島	江嶋下ノ宮社領	10.8600	同管下
関谷村	根岸肥前知行	197.2225	同県	寺分村	江川太郎左衛門支配所	257.6700	同県
"	伏屋七之助知行	197.2225	"	梶原村	"	434.0450	"
岡本村	松前修理知行	299.3780	"	常葉村	"	267.5450	"
"	藤本鏡之助知行	110.9870	"	上町屋村	"	219.3926	"
"	松浦玄三郎知行	110.9870	"	笛田村	"	464.6751	"
植木村	新井源太郎知行	99.3070	"	"	"	"	"
"	竜宝寺除地	10.2780	同管下	片瀬村	江ノ島本宮	52.5840	同管下
城廻村	堀川左衛門尉知行	157.1100	同県	"	同上ノ宮領	"	"
"	新井源八郎知行	206.1030	"	"	速寺	"	"
					江川太郎左衛門支配所	198.9550	同県

図 2 割り書きの例

武蔵国豊嶋郡

		石	品川県			石	品川県
芝 町	松村忠四郎支配所	69.8830	品川県	桜 田 町	松村忠四郎支配所	64.6140	品川県
金 杉 町	"	62.8390	"	官 益 町	"	23.0310	"
麻 布 町	"	257.6155	"	竜 土 町	"	28.9530	"
下 豊 沢 村	"	143.70867	"	戸 塚 村	"	68.62289	"
下 豊 沢 村 野 崎 組	"	169.8600	"	"	"	17.71961	"
同 村 本 組	"	114.4381	"	"	谷 藤 左 衛 門 知 行	17.71961	"
" 上 知	"	25.6577	"	"	鉄 砲 玉 築 同 心 給 地	31.6990	"
"	森 川 右 近 知 行	11.5007	"	大 久 保 新 田	松 村 忠 四 郎 支 配 所	51.34518	"
"	三 浦 詮 之 丞 知 行	7.5030	"	同 新 田	増 上 寺 領	5.9900	同 管 下
"	三 浦 米 之 助 知 行	21.9822	"	同 新 田	自 証 院 領	9.1940	"
"	根 生 院 領	16.9973	同 管 下	源 兵 衛 村	鉄 砲 玉 築 組 恩 給 地	52.4000	同 県
中 沢 谷 村	吉 田 繁 之 助 外 二 人 知 行	194.3137	品川県	千 駄 ヶ 谷 町	西 福 寺 領	155.2670	同 管 下
原 宿 村	松 村 忠 四 郎 支 配 所	70.57987	"	"	靈 山 寺 領	92.6940	"
岡 村 伊 賀 者 上 知	"	6.07732	"	"	吉 祥 寺 領	122.7520	"
"	明 屋 敷 番 伊 賀 者 給 地	185.90121	"	千 駄 ヶ 谷 八 幡 町	根 生 院 領	20.0000	"
千 駄 ヶ 谷 村	松 村 忠 四 郎 支 配 所	75.7160	"	麻 布 本 村	天 徳 院 領	48.8313	"
小 石 川 金 杉 町	"	9.9030	"	"	大 養 寺 領	26.1317	"
今 井 町	"	65.3773	"	神 田 橋 御 門	西 応 寺 領	4.7000	"
谷 町	"	11.0430	"	外 三 河 町 院			
市 兵 衛 町	"	6.9480	"				
飯 倉 町	"	75.8268	"				

明治4年品川県より受占

武蔵国 豊嶋郡

51

図3 “同”, “//” の置換が判然としない記載例 (囲いの中)

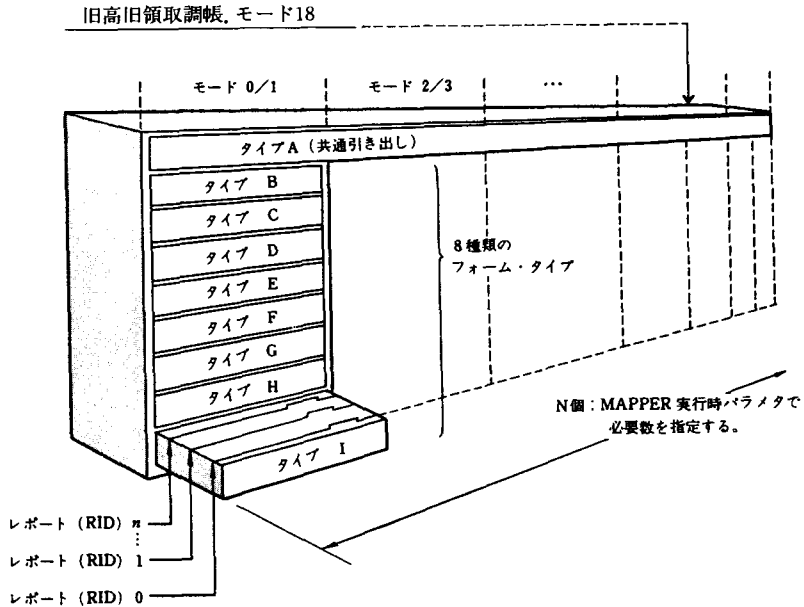


図4 MAPPER の各構成要素

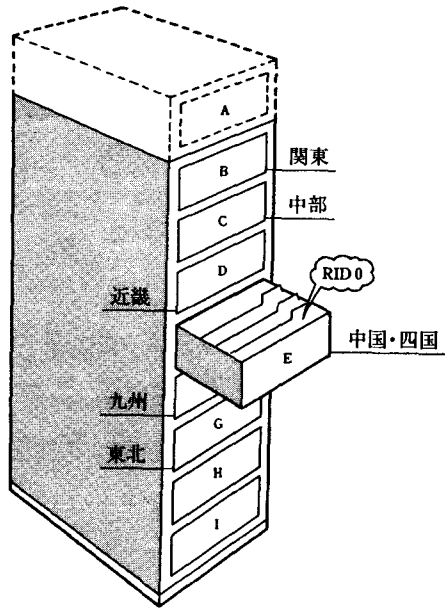


図 5 タイプの割り当て

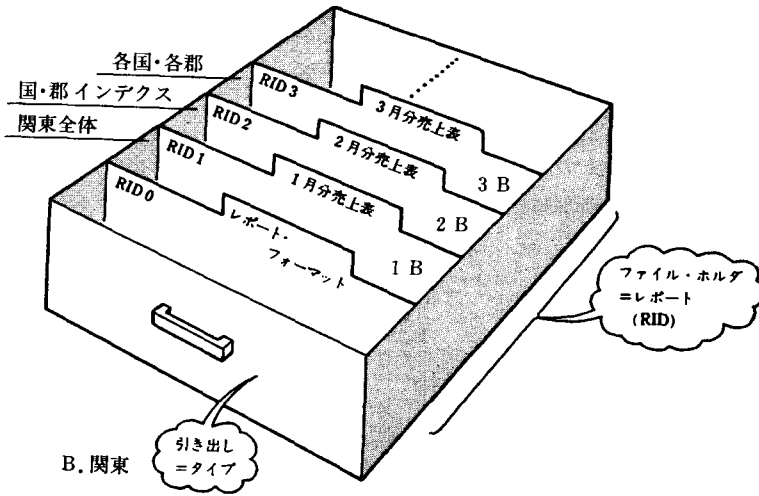


図 6 レポートの割り当て (6タイプに共通)

.DATE 09:56:48 RID 1 07 FEB 86 KYU  
 < < 旧高・旧領 取調帳 (関東) > >

0000222

カ ン シ ン	NO	国名	郡名	村名	旧領	旧高(1)	旧高(2)	旧県
2	003 00003	相模国	三浦郡	野比村	蓮實奉行預所	368.41000	3 6 8 . 4 1 0 0	神奈川県川島県
2	003 00007	相模国	三浦郡	長沢村	蓮實奉行預所	531.40000	5 3 1 . 4 0 0 0	神奈川県川島県
2	003 00011	相模国	三浦郡	陣久井村	江川太郎左衛門支配所	724.44500	7 2 4 . 4 4 5 0	神奈川県川島県
2	003 00015	相模国	三浦郡	上宮田村	江川太郎左衛門支配所	617.53650	6 1 7 . 5 3 6 5	神奈川県川島県
2	003 00019	相模国	三浦郡	不動村	不働領	2.00000	2 . 0 0 0 0	神奈川県川島管下
2	003 00023	相模国	三浦郡	菊名村	江川太郎左衛門支配所	202.41200	2 0 2 . 4 1 2 0	神奈川県川島県
2	003 00027	相模国	三浦郡	金田村	江川太郎左衛門支配所	430.12000	4 3 0 . 1 2 0 0	神奈川県川島県
2	003 00031	相模国	三浦郡	金田村	龜南明神領	5.00000	5 . 0 0 0 0	神奈川県川島管下
2	003 00035	相模国	三浦郡	松輪村	江川太郎左衛門支配所	210.96000	2 1 0 . 9 6 0 0	神奈川県川島県
2	003 00039	相模国	三浦郡	野沙村	江川太郎左衛門支配所	209.04200	2 0 9 . 0 4 2 0	神奈川県川島県
2	003 00043	相模国	三浦郡	三崎村	江川太郎左衛門支配所	42.22100	4 2 . 2 2 1 0	神奈川県川島県
2	003 00047	相模国	三浦郡	中東町岡村	江川太郎左衛門支配所	47.06000	4 7 . 0 6 0 0	神奈川県川島県
2	003 00051	相模国	三浦郡	三崎村	江川太郎左衛門支配所	119.76000	1 1 9 . 7 6 0 0	神奈川県川島県
2	003 00055	相模国	三浦郡	東向ヶ崎村	江川太郎左衛門支配所	57.18900	5 7 . 1 8 9 0	神奈川県川島県
2	003 00059	相模国	三浦郡	川内村	江川太郎左衛門支配所	144.01100	1 4 4 . 0 1 1 0	神奈川県川島県
2	003 00063	相模国	三浦郡	町谷村	江川太郎左衛門支配所	166.22600	1 6 6 . 2 2 6 0	神奈川県川島県
2	003 00067	相模国	三浦郡	原村	江川太郎左衛門支配所	157.03900	1 5 7 . 0 3 9 0	神奈川県川島県
2	003 00071	相模国	三浦郡	磯村	江川太郎左衛門支配所	176.49400	1 7 6 . 4 9 4 0	神奈川県川島県
2	003 00075	相模国	三浦郡	小三浦村	江川太郎左衛門支配所	281.36240	2 8 1 . 3 6 2 4	神奈川県川島県
2	003 00079	相模国	三浦郡	戸田村	江川太郎左衛門支配所	364.54100	3 6 4 . 5 4 1 0	神奈川県川島県
2	003 00083	相模国	三浦郡	下高須村	江川太郎左衛門支配所	630.00700	6 3 0 . 0 0 7 0	神奈川県川島県
2	003 00087	相模国	三浦郡	宮田村	江川太郎左衛門支配所	218.26000	2 1 8 . 2 6 0 0	神奈川県川島県
2	003 00091	相模国	三浦郡	須賀谷村	江川太郎左衛門支配所	157.87800	1 5 7 . 8 7 8 0	神奈川県川島県
2	003 00095	相模国	三浦郡	武田村	江川太郎左衛門支配所	422.02500	4 2 2 . 0 2 5 0	神奈川県川島県
2	003 00099	相模国	三浦郡	和田村	江川太郎左衛門支配所	438.24500	4 3 8 . 2 4 5 0	神奈川県川島県
2	003 00103	相模国	三浦郡	大林村	江川太郎左衛門支配所	532.48910	5 3 2 . 4 8 9 1	神奈川県川島県
2	003 00107	相模国	三浦郡	根下村	江川太郎左衛門支配所	400.18300	4 0 0 . 1 8 3 0	神奈川県川島県
2	003 00111	相模国	三浦郡	赤竹村	江川太郎左衛門支配所	67.92500	6 7 . 9 2 5 0	神奈川県川島県
2	003 00115	相模国	三浦郡	本入村	江川太郎左衛門支配所	373.90600	3 7 3 . 9 0 6 0	神奈川県川島県
2	003 00119	相模国	三浦郡	入江村	江川太郎左衛門支配所	24.10800	2 4 . 1 0 8 0	神奈川県川島県
2	003 00123	相模国	三浦郡	長野村	江川太郎左衛門支配所	970.08400	9 7 0 . 0 8 4 0	神奈川県川島県
2	003 00127	相模国	三浦郡	野村	江川太郎左衛門支配所	122.45900	1 2 2 . 4 5 9 0	神奈川県川島県
2	003 00131	相模国	三浦郡	野村	江川太郎左衛門支配所	708.10100	7 0 8 . 1 0 1 0	神奈川県川島県
2	003 00135	相模国	三浦郡	佐野村	江川太郎左衛門支配所	172.42800	1 7 2 . 4 2 8 0	神奈川県川島県
2	003 00139	相模国	三浦郡	佐野村	天神社	2.00000	2 . 0 0 0 0	神奈川県川島管下
2	003 00143	相模国	三浦郡	佐野村	浄業寺領	0.77300	0 . 7 7 3 0	神奈川県川島管下
2	003 00147	相模国	三浦郡	戸名村	江川太郎左衛門支配所	357.02900	3 5 7 . 0 2 9 0	神奈川県川島管下
2	003 00151	相模国	三浦郡	戸名村	十二社神領	2.00000	2 . 0 0 0 0	神奈川県川島管下
2	003 00155	相模国	三浦郡	戸名村	浄業寺領	1.39100	1 . 3 9 1 0	神奈川県川島管下
2	003 00159	相模国	三浦郡	秋谷村	江川太郎左衛門支配所	357.02900	3 5 7 . 0 2 9 0	神奈川県川島管下
2	003 00163	相模国	三浦郡	秋谷村	正行院領	3.00000	3 . 0 0 0 0	神奈川県川島管下
2	003 00167	相模国	三浦郡	秋谷村	浄業寺領	0.83600	0 . 8 3 6 0	神奈川県川島管下
2	004 00171	相模国	三浦郡	長浦村	江川太郎左衛門支配所	220.41400	2 2 0 . 4 1 4 0	神奈川県川島管下
2	004 00175	相模国	三浦郡	田浦村	江川太郎左衛門支配所	295.85400	2 9 5 . 8 5 4 0	神奈川県川島管下
2	004 00179	相模国	三浦郡	船越新田	江川太郎左衛門支配所	34.98200	3 4 . 9 8 2 0	神奈川県川島管下

図7 関東の冒頭部

269 LINES FOUND OUT OF 29464 LINES

住倉/

.DATE 09:56:48 RID 1 07 FEB 86 KYU  
< 旧高 旧領 取調帳 (関東) >>

B000222

NO	国名	郡名	村名	旧領	旧高(1)	旧高(2)	旧領
2	01573	相模国	高座郡	吉岡村	佐倉	436.32400	436.32400
2	01665	相模国	高座郡	小園村	佐倉	378.74276	378.74276
2	01677	相模国	高座郡	国分村	佐倉	878.79700	878.79700
2	01769	相模国	高座郡	用田村	佐倉	91.92100	91.92100
2	01817	相模国	高座郡	上河内村	佐倉	210.86700	210.86700
2	05349	相模国	大住郡	打間木村	佐倉	202.70000	202.70000
2	05353	相模国	大住郡	宮下村	佐倉	546.98400	546.98400
2	05365	相模国	大住郡	平等寺村	佐倉	221.26400	221.26400
2	05373	相模国	大住郡	上谷村	佐倉	80.23000	80.23000
2	05385	相模国	大住郡	忍目村	佐倉	54.56700	54.56700
2	05409	相模国	大住郡	東大竹村	佐倉	457.01700	457.01700
2	05417	相模国	大住郡	新土村	佐倉	391.28060	391.28060
2	05425	相模国	大住郡	上落合村	佐倉	166.37100	166.37100
2	05445	相模国	大住郡	落幡村	佐倉	520.90580	520.90580
2	05465	相模国	大住郡	西郷地村	佐倉	91.59200	91.59200
2	07114	相模国	愛甲郡	下郷子村	佐倉	205.99200	205.99200
2	07274	相模国	愛甲郡	長谷村	佐倉	200.00000	200.00000
2	20358	武蔵国	埼玉郡	蓮谷村	佐倉	99.03034	99.03034
2	20398	武蔵国	埼玉郡	百間村	佐倉	314.40180	314.40180
2	20422	武蔵国	高麗郡	東久米村	佐倉	130.93965	130.93965
2	24636	武蔵国	高麗郡	菅柳村	佐倉	90.90127	90.90127
2	27075	武蔵国	入間郡	小ヶ谷戸村	佐倉	116.42100	116.42100
2	27111	武蔵国	入間郡	根岸村	佐倉	76.98000	76.98000
2	29125	武蔵国	横見郡	小新井村	佐倉	201.48200	201.48200
2	29129	武蔵国	横見郡	今泉村	佐倉	683.71700	683.71700
2	29173	武蔵国	横見郡	前河内村	佐倉	708.01100	708.01100
2	29177	武蔵国	横見郡	江崎村	佐倉	774.54700	774.54700
2	29181	武蔵国	横見郡	久保田村	佐倉	202.58700	202.58700
2	29186	武蔵国	横見郡	寛十郎	佐倉	337.79100	337.79100
2	29191	武蔵国	横見郡	同村	佐倉	329.54800	329.54800
2				同村	佐倉		
2				久大	佐倉		

2	94512	下野国	塩谷郡	葛田村	佐倉	262.14600	262.14600
2	94520	下野国	塩谷郡	下大田村	佐倉	234.43900	234.43900
2	94524	下野国	塩谷郡	西大田村	佐倉	209.27500	209.27500
2	94528	下野国	塩谷郡	上大田村	佐倉	377.13830	377.13830
2	94532	下野国	塩谷郡	矢板村	佐倉	538.02400	538.02400

.GRAND-TOTAL  
旧高(1) = 84836.6386000000  
..... END REPORT .....

図 8 旧領名に佐倉とある行を検索した結果

.DATE	10:04:15	RID	3	07 FEB 86	KYU							
.<	<	旧高	旧領	取調額	(円)	>	>					
カ	ハ	シ	コ	ト				B000222				
カ	ハ	シ	コ	ト	NO	町名	郡名	村名	旧領	旧高(1)	旧高(2)	旧県
2	003	00003	相模	国	三浦	郡	野比	村	= 野比村	368.41000	368.41000	神奈川県
.SUBTOTAL -												
2	003	00007	相模	国	三浦	郡	長沢	村	= 長沢村	531.40000	531.40000	神奈川県
.SUBTOTAL -												
2	003	00011	相模	国	三浦	郡	津久井	村	= 津久井村	724.44500	724.44500	神奈川県
.SUBTOTAL -												
2	003	00015	相模	国	三浦	郡	上宮田	村	= 上宮田村	617.53650	617.53650	神奈川県
2	003	00019	相模	国	三浦	郡	上宮田	村	= 上宮田村	2.00000	2.00000	神奈川県管下
.SUBTOTAL -												
2	003	00023	相模	国	三浦	郡	菊名	村	= 菊名村	202.41200	202.41200	神奈川県
.SUBTOTAL -												
2	003	00027	相模	国	三浦	郡	金田	村	= 金田村	430.12000	430.12000	神奈川県
2	003	00031	相模	国	三浦	郡	金田	村	= 金田村	5.00000	5.00000	神奈川県管下
.SUBTOTAL -												
2	003	00035	相模	国	三浦	郡	松輪	村	= 松輪村	210.96000	210.96000	神奈川県
.SUBTOTAL -												
2	003	00039	相模	国	三浦	郡	毘沙門	村	= 毘沙門村	209.04200	209.04200	神奈川県
.SUBTOTAL -												
2	003	00043	相模	国	三浦	郡	三崎	村	= 三崎村	42.22100	42.22100	神奈川県
.SUBTOTAL -												
2	003	00047	相模	国	三浦	郡	中之町岡	村	= 中之町岡村	47.06000	47.06000	神奈川県
.SUBTOTAL -												
2	003	00051	相模	国	三浦	郡	東岡	村	= 東岡村	119.76000	119.76000	神奈川県
.SUBTOTAL -												
2	003	00055	相模	国	三浦	郡	向ヶ崎	村	= 向ヶ崎村	57.18900	57.18900	神奈川県
.SUBTOTAL -												
2	003	00059	相模	国	三浦	郡	官川	村	= 官川村	144.01100	144.01100	神奈川県
.SUBTOTAL -												
2	003	00063	相模	国	三浦	郡	二町谷	村	= 二町谷村	166.22600	166.22600	神奈川県
.SUBTOTAL -												
2	003	00067	相模	国	三浦	郡	原	村	= 原村	157.03900	157.03900	神奈川県
.SUBTOTAL -												
2	003	00071	相模	国	三浦	郡	諸磯	村	= 諸磯村	176.49400	176.49400	神奈川県
.SUBTOTAL -												
2	003	00075	相模	国	三浦	郡	小網代	村	= 小網代村	281.36240	281.36240	神奈川県

図 9A 旧村単位に旧高の小計を求めた結果 (その1)

.SUBTOTAL -		村名 = 木吉庵村				
2 004 00339	旧高(1)	= 305.214000000000				
相換図	三浦郡	上山口村	江川太郎左衛門支配所	428.01900	4 2 8 . 0 1 9 0	神奈川県
2 004 00343	相換図	上山口村	新善光寺領	3.00000	3 . 0 0 0 0	神奈川県管
* .SUBTOTAL -		上山口村	大島寺領	2.00000	2 . 0 0 0 0	神奈川県管
* .SUBTOTAL -		村名 = 上山口村				
2 004 00351	旧高(1)	= 433.019000000000				
相換図	三浦郡	下山口村	江川太郎左衛門支配所	278.95130	2 7 8 . 9 5 1 3	神奈川県
.SUBTOTAL -		村名 = 下山口村				
2 004 00355	旧高(1)	= 278.951300000000				
相換図	三浦郡	一色村	江川太郎左衛門支配所	381.03500	3 8 1 . 0 3 5 0	神奈川県
2 004 00359	相換図	一色村	森山明神社領	3.00000	3 . 0 0 0 0	神奈川県管
* .SUBTOTAL -		村名 = 一色村				
2 005 00363	旧高(1)	= 384.035000000000				
相換図	三浦郡	長柄村	江川太郎左衛門支配所	330.37100	3 3 0 . 3 7 1 0	神奈川県
2 005 00367	相換図	長柄村	御堂社領	3.00000	3 . 0 0 0 0	神奈川県管
* .SUBTOTAL -		村名 = 長柄村				
2 005 00371	旧高(1)	= 333.371000000000				
相換図	三浦郡	堀内村	江川太郎左衛門支配所	400.23900	4 0 0 . 2 3 9 0	神奈川県
2 005 00375	相換図	堀内村	森戸明神社領	7.00000	7 . 0 0 0 0	神奈川県管
* .SUBTOTAL -		堀内村	相福寺領	2.00000	2 . 0 0 0 0	神奈川県管
2 005 00379	相換図	堀内村	相福寺領	2.00000	2 . 0 0 0 0	神奈川県管
* .SUBTOTAL -		堀内村	長徳寺除地	2.00000	2 . 0 0 0 0	神奈川県管
2 005 00383	相換図	堀内村	長徳寺除地	2.00000	2 . 0 0 0 0	神奈川県管
* .SUBTOTAL -		村名 = 堀内村				
2 005 00387	旧高(1)	= 411.239000000000				
相換図	三浦郡	沼間村	江川太郎左衛門支配所	363.11600	3 6 3 . 1 1 6 0	神奈川県
2 005 00391	相換図	沼間村	深宝院領	18.00000	1 8 . 0 0 0 0	神奈川県管
* .SUBTOTAL -		村名 = 沼間村				
2 005 00395	旧高(1)	= 381.116000000000				
相換図	三浦郡	榎山村	江川太郎左衛門支配所	484.67700	4 8 4 . 6 7 7 0	神奈川県
2 005 00399	相換図	榎山村	延命寺領	5.00000	5 . 0 0 0 0	神奈川県管
* .SUBTOTAL -		榎山村	薬師堂領	5.00000	5 . 0 0 0 0	神奈川県管
2 005 00403	相換図	榎山村	薬師堂領	5.00000	5 . 0 0 0 0	神奈川県管
* .SUBTOTAL -		村名 = 榎山村				
2 005 00407	旧高(1)	= 494.677000000000				
相換図	三浦郡	山野樺村	江川太郎左衛門支配所	99.12700	9 9 . 1 2 7 0	神奈川県
.SUBTOTAL -		村名 = 山野樺村				
2 005 00411	旧高(1)	= 99.127000000000				
相換図	三浦郡	小坪村	江川太郎左衛門支配所	246.40300	2 4 6 . 4 0 3 0	神奈川県
2 005 00415	相換図	小坪村	岩殿寺領	5.00000	5 . 0 0 0 0	神奈川県管
* .SUBTOTAL -		村名 = 小坪村				
2 005 00419	旧高(1)	= 251.403000000000				
相換図	三浦郡	返子村	江川太郎左衛門支配所	279.50400	2 7 9 . 5 0 4 0	神奈川県
.SUBTOTAL -		村名 = 返子村				
2 005 00423	旧高(1)	= 279.504000000000				
相換図	三浦郡	久野谷村	江川太郎左衛門支配所	354.02500	3 5 4 . 0 2 5 0	神奈川県
.SUBTOTAL -		村名 = 久野谷村				
2 005 00427	旧高(1)	= 354.025000000000				
相換図	三浦郡	柏原村	光明寺領	100.00000	1 0 0 . 0 0 0 0	神奈川県管

図 9B 旧村単位に旧高の小計を求めた結果 (その2)



.DATE 10:04:15 RID 3 07 FEB 86 KYU  
<< 旧高・旧領 取調帳 (関東) >>

B000222

NO	国名	郡名	村名	旧領	旧高(1)	旧高(2)	旧領
2 003 00003	相模国	三浦郡	野比村	浦賀奉行預所	368.41000	3 6 8 . 4 1 0 0	神奈川県
2 003 00007	相模国	三浦郡	長沢村	浦賀奉行預所	531.40000	5 3 1 . 4 0 0 0	神奈川県
2 004 00279	相模国	三浦郡	佐原村	浦賀奉行預所	400.12300	4 0 0 . 1 2 3 0	神奈川県
2 004 00227	相模国	三浦郡	浦賀村	浦賀奉行預所	743.94000	7 4 3 . 9 4 0 0	神奈川県
2 004 00299	相模国	三浦郡	衣笠村	浦賀奉行預所	181.00000	1 8 1 . 0 0 0 0	神奈川県
2 003 00043	相模国	三浦郡	三入村	浦賀奉行預所	42.22100	4 2 . 2 2 1 0	神奈川県
2 004 00259	相模国	三浦郡	久保村	浦賀奉行預所	514.23700	5 1 4 . 2 3 7 0	神奈川県
2 003 00097	相模国	三浦郡	久保村	浦賀奉行預所	157.87800	1 5 7 . 8 7 8 0	神奈川県
2 004 00267	相模国	三浦郡	久保村	浦賀奉行預所	159.83700	1 5 9 . 8 3 7 0	神奈川県
2 004 00271	相模国	三浦郡	内海村	浦賀奉行預所	585.42400	5 8 5 . 4 2 4 0	神奈川県
2 005 00431	相模国	三浦郡	内海村	天徳寺領	412.70200	4 1 2 . 7 0 2 0	水戸県
2 005 00399	相模国	三浦郡	磯山村	延命寺領	5.00000	5 . 0 0 0 0	神奈川県
2 003 00031	相模国	三浦郡	金田村	海南明神領	5.00000	5 . 0 0 0 0	神奈川県
2 005 00391	相模国	三浦郡	沼間村	萬宝院領	18.00000	1 8 . 0 0 0 0	神奈川県
2 004 00247	相模国	三浦郡	嶋尾村	觀音寺領	3.00000	3 . 0 0 0 0	神奈川県
2 005 00415	相模国	三浦郡	小坪村	岩殿寺領	5.00000	5 . 0 0 0 0	神奈川県
2 005 00367	相模国	三浦郡	長柄村	御堂社領	3.00000	3 . 0 0 0 0	神奈川県
2 005 00427	相模国	三浦郡	柏原村	光明寺領	100.00000	1 0 0 . 0 0 0 0	神奈川県
2 004 00283	相模国	三浦郡	岩戸村	江川太左衛門	75.68500	7 5 . 6 8 5 0	神奈川県
2 004 00287	相模国	三浦郡	崎崎村	江川太左衛門	125.83600	1 2 5 . 8 3 6 0	神奈川県
2 004 00291	相模国	三浦郡	大小矢村	江川太左衛門	285.06200	2 8 5 . 0 6 2 0	神奈川県
2 004 00295	相模国	三浦郡	大小矢村	江川太左衛門	362.12300	3 6 2 . 1 2 3 0	神奈川県
2 003 00095	相模国	三浦郡	大武村	江川太左衛門	422.02500	4 2 2 . 0 2 5 0	神奈川県
2 003 00099	相模国	三浦郡	大田村	江川太左衛門	438.24500	4 3 8 . 2 4 5 0	神奈川県
2 003 00103	相模国	三浦郡	大田村	江川太左衛門	532.48910	5 3 2 . 4 8 9 1	神奈川県
2 003 00107	相模国	三浦郡	大田村	江川太左衛門	400.18300	4 0 0 . 1 8 3 0	神奈川県
2 003 00111	相模国	三浦郡	大田村	江川太左衛門	67.92500	6 7 . 9 2 5 0	神奈川県
2 003 00115	相模国	三浦郡	大田村	江川太左衛門	373.90600	3 7 3 . 9 0 6 0	神奈川県
2 003 00119	相模国	三浦郡	大田村	江川太左衛門	24.10800	2 4 . 1 0 8 0	神奈川県
2 003 00123	相模国	三浦郡	大田村	江川太左衛門	970.08400	9 7 0 . 0 8 4 0	神奈川県
2 003 00127	相模国	三浦郡	大田村	江川太左衛門	122.45900	1 2 2 . 4 5 9 0	神奈川県
2 003 00131	相模国	三浦郡	大田村	江川太左衛門	708.10100	7 0 8 . 1 0 1 0	神奈川県
2 003 00135	相模国	三浦郡	大田村	江川太左衛門	172.42800	1 7 2 . 4 2 8 0	神奈川県
2 004 00171	相模国	三浦郡	大田村	江川太左衛門	220.41400	2 2 0 . 4 1 4 0	神奈川県
2 004 00175	相模国	三浦郡	大田村	江川太左衛門	295.85400	2 9 5 . 8 5 4 0	神奈川県
2 004 00179	相模国	三浦郡	大田村	江川太左衛門	34.98200	3 4 . 9 8 2 0	神奈川県
2 004 00183	相模国	三浦郡	大田村	江川太左衛門	716.63900	7 1 6 . 6 3 9 0	神奈川県
2 005 00419	相模国	三浦郡	大田村	江川太左衛門	279.50400	2 7 9 . 5 0 4 0	神奈川県
2 005 00423	相模国	三浦郡	大田村	江川太左衛門	354.02500	3 5 4 . 0 2 5 0	神奈川県
2 003 00023	相模国	三浦郡	大田村	江川太左衛門	202.41200	2 0 2 . 4 1 2 0	神奈川県
2 003 00027	相模国	三浦郡	大田村	江川太左衛門	430.12000	4 3 0 . 1 2 0 0	神奈川県
2 005 00387	相模国	三浦郡	大田村	江川太左衛門	363.11600	3 6 3 . 1 1 6 0	神奈川県
2 004 00199	相模国	三浦郡	大田村	江川太左衛門	671.67200	6 7 1 . 6 7 2 0	神奈川県
2 004 00203	相模国	三浦郡	大田村	江川太左衛門	70.31700	7 0 . 3 1 7 0	神奈川県
2 004 00207	相模国	三浦郡	大田村	江川太左衛門	92.27400	9 2 . 2 7 4 0	神奈川県
2 003 00035	相模国	三浦郡	大田村	江川太左衛門	210.96000	2 1 0 . 9 6 0 0	神奈川県
2 003 00039	相模国	三浦郡	大田村	江川太左衛門	209.04200	2 0 9 . 0 4 2 0	神奈川県

図 10 旧領名で名寄せした結果

旧高旧領取調帳データベースについて

.DATE 10:04:15 RID 3 07 FEB 86 KYU

B000222

< 旧高・旧領 取調帳 (関東) >

NO	国名	郡名	村名	旧領	旧高(1)	旧高(2)	旧県
2 003 00003	相模国	三浦郡	野比村	浦賀奉行預所	368.41000	368.41000	神奈川県
2 003 00007	相模国	三浦郡	長沢村	浦賀奉行預所	531.40000	531.40000	神奈川県
2 004 00279	相模国	三浦郡	佐原村	浦賀奉行預所	400.12300	400.12300	神奈川県
2 004 00227	相模国	三浦郡	浦賀村	浦賀奉行預所	743.94000	743.94000	神奈川県
2 004 00299	相模国	三浦郡	衣笠村	浦賀奉行預所	181.00000	181.00000	神奈川県
2 003 00043	相模国	三浦郡	三崎村	浦賀奉行預所	42.22100	42.22100	神奈川県
2 004 00259	相模国	三浦郡	八幡久里浜村	浦賀奉行預所	514.23700	514.23700	神奈川県
2 003 00091	相模国	三浦郡	須賀谷村	浦賀奉行預所	157.87800	157.87800	神奈川県
2 004 00267	相模国	三浦郡	久村	浦賀奉行預所	159.83700	159.83700	神奈川県
2 004 00271	相模国	三浦郡	内川新田	浦賀奉行預所	585.42400	585.42400	神奈川県
.SUBTOTAL -				旧領	= 浦賀奉行預所		
2 005 00431	相模国	三浦郡	池子村	英勝寺領	412.70200	412.70200	水戸県管下
.SUBTOTAL -				旧領	= 英勝寺領		
2 005 00399	相模国	三浦郡	榎山村	延命寺領	5.00000	5.00000	神奈川県管下
.SUBTOTAL -				旧領	= 延命寺領		
2 003 00031	相模国	三浦郡	金田村	海南明神領	5.00000	5.00000	神奈川県管下
.SUBTOTAL -				旧領	= 海南明神領		
2 005 00391	相模国	三浦郡	沼間村	海宝院領	18.00000	18.00000	神奈川県管下
.SUBTOTAL -				旧領	= 海宝院領		
2 004 00247	相模国	三浦郡	鴨居村	観音寺領	3.00000	3.00000	神奈川県
.SUBTOTAL -				旧領	= 観音寺領		
2 005 00415	相模国	三浦郡	小坪村	岩殿寺領	5.00000	5.00000	神奈川県管下
.SUBTOTAL -				旧領	= 岩殿寺領		
2 005 00367	相模国	三浦郡	長柄村	御霊社領	3.00000	3.00000	神奈川県管下
.SUBTOTAL -				旧領	= 御霊社領		
2 005 00427	相模国	三浦郡	柏原村	光明寺領	100.00000	100.00000	神奈川県管下
.SUBTOTAL -				旧領	= 光明寺領		
2 004 00283	相模国	三浦郡	岩戸村	江川太郎左衛門支配所	75.68500	75.68500	神奈川県
2 004 00287	相模国	三浦郡	森崎村	江川太郎左衛門支配所	125.83600	125.83600	神奈川県
2 004 00291	相模国	三浦郡	大矢部村	江川太郎左衛門支配所	285.06200	285.06200	神奈川県
2 004 00295	相模国	三浦郡	小矢部村	江川太郎左衛門支配所	362.12300	362.12300	神奈川県
2 003 00095	相模国	三浦郡	武村	江川太郎左衛門支配所	422.02500	422.02500	神奈川県
2 003 00099	相模国	三浦郡	大田和村	江川太郎左衛門支配所	438.24500	438.24500	神奈川県
2 003 00103	相模国	三浦郡	林村	江川太郎左衛門支配所	532.48910	532.48910	神奈川県
2 003 00107	相模国	三浦郡	赤羽根村	江川太郎左衛門支配所	400.18300	400.18300	神奈川県
2 003 00111	相模国	三浦郡	竹之下村	江川太郎左衛門支配所	67.92500	67.92500	神奈川県
2 003 00115	相模国	三浦郡	本和田村	江川太郎左衛門支配所	373.90600	373.90600	神奈川県
2 003 00119	相模国	三浦郡	入江新田	江川太郎左衛門支配所	24.10800	24.10800	神奈川県

図 11 旧領名単位で旧高の小計を求めた結果

## 付録 1. 旧高旧領取調帳データベースの利用法

### 1. 端末の起動および停止

#### (1) 電源投入

UTS 50 II 型端末の画面右下の奥に電源スイッチがあるので、これを ON にする。  
数秒後、画面は写真 1 のようになる。

#### (2) MAPPER システムの接続

つぎの順にキーを押す。

**[SOE]**

これを押すと写真 1 の画面が消え、左上（ホームポジション）にカーソルが表示される。

**MAPER 1 [XMIT]**

このときの画面は写真 2 のようになるが、数秒後に写真 3 のように変わる（アイドルロゴ）。これで MAPPER システムに端末が接続されたことになる。

#### (3) 旧高旧領取調帳データベースの接続

写真 3 でカーソルはホームポジションにあるが、続けてつぎのようにキーを押す。

**] KYU, 1 [XMIT]**

このとき “]” 等の文字は画面に表示されずカーソルのみ、その字の分だけ右へ移動する。つまり、めくら打ちである。この部分は一般に機密保護の対象とされているので、めくら打ちをするのであるが、旧高旧領取調帳データベースでは機密保護機能は利用していない。画面は、写真 5 のようになる。

めくら打ちが不安であれば、何か英字キーを一つと XMIT キーを押し、写真 4 のようにしてから “]” 以下を押すと画面に見る事ができる。

アイドルロゴの “IDLE” 字が “KYU” に変わった事に注意。これは旧高旧領取調帳データベースが利用可能状態になった事を示し、一般にサインオンロゴと呼ぶ。

#### (4) 旧高旧領取調帳データベースの切断

写真 5 の場合、カーソルはホームポジションにあるので、そのまま

**X [XMIT]**

とキーを押す。すると画面は写真 3 のアイドルロゴに戻る。

#### (5) MAPPER システムの切断

写真 3 でカーソルはホームポジションにあるので、めくら打ちで

] RSIO11 XMIT

とキーを押す。押して画面が何も変化しなければ、そのまま確認の意味で数秒待ちつぎへ移る。

(6) 電源断

(1)で入れた電源スイッチを切る。

通常は(3)から(4)の間に、いろいろこのデータベースを使用するのであるが、最初の利用では、一度上の通りの順序に操作してみる方がよいであろう。

2. いくつかの基本操作

(1) Tコマンド

サインオンロゴ(写真5)が画面に出ているとき、

T XMIT

と押してみる。その結果、画面が変わり写真6のようになる。このようにTコマンドは関東がB、中部がC、のようにタイプ名の割当てを表示させるのに用いる。

(2) レポートの表示

(1)の結果が表示されているとき

1 B XMIT

と押してみる。写真7のように関東全体の先頭が表示される。つぎに、

XMIT

だけを押すと、その続きが表示される。ここで、RL▷□(□はカーソルを表わす)となっている事を確認してから、

99999 XMIT

と押してみる。やや長い待時間の後、写真8の画面が出る。下の方に…END REPORT…と表示された事に注意。即ち、関東全体の終りが示された。ここで、RL▷—□となっているので、そのまま

XMIT

だけを押すと、1画面だけ前に戻る。(写真9)さらに、

—99999 EOL XMIT

と押すと、再び関東の先頭に戻る。今度は、

9 XMIT

と押してみる。結果を写真10に示す。さらに

—9 **XMIT**

と押してみる。

これらによって9行づつ画面を上下させたことがわかる。

(3) フォーマットを見る。

これまでの画面は、各行左端から80桁までを表示していた。RL▷□から

**タブ後退**

を1回押すと FMT ▷□となる。そこで、

1 **XMIT**

とする。その結果写真11のようになる。続いて

2 **XMIT**

から

6 **XMIT**

までを試みる。それらの結果は写真12～16のようになる。最後に、

0 **XMIT**

とすれば、もとの左端から80桁の表示に戻る。

これによって、81桁から右にある項目（旧高(2)と旧県）をも含むような表示ができる。

### 3. 利用例における操作法

本文 4. データベースの利用例に対する操作法を述べる。

(1) 関東一円で旧領名に佐倉藩とあるものを検索し列挙する。

検索に用いるのは、S（サーチ、抽出）コマンドである。写真17のように

S **XMIT**

とキーを押す。写真ではLINE▷のところまでコマンドを入力したが、画面第1行の、どの場所から入力してもかまわない。

押すとすぐに、写真18になるので、

1 **タブ** B **タブ** **XMIT**

と押す。1 Bは関東全体を指す。

画面は写真19（マスクと言う）のように変る。ここで

**タブ**

を必要だけ押し、写真19の位置にカーソルを移動させ、

佐倉

と漢字入力する。コード入力の場合には、漢字コード表を参照しながら、

`[漢字コード]` 26203350 `[漢字コード]`

とキーを押す。漢字入力可能な事が、画面の最下行へ表示される。カナ漢字変換方式によって漢字を入力する場合には、使用している端末の取扱い方法によって行う。ここではこれを一々説明しない。以上の後、写真20のように、

/ `[リターン]` `[XMIT]`

とキーを押す。ここで“/”は「以下どの文字でもよい」の意味で、ここではいわゆる前方一致を指定した事になる。リターンは、このような場合、指定をすべて仕終ってから必ず押す必要がある。以上の結果、検索が行われ、結果は写真21～22のように表示される。この結果に対して、旧高の総計を求めるには、

NTOT `[XMIT]`

と押し、写真23を出しておいて

`[タブ]` (必要なだけ押す) + `[リターン]` `[XMIT]`

と押す。結果が表示されたら、RL▷に対して

99999 `[XMIT]`

と押し、写真24のように結果の最後を表示させると答を見る事ができる。

(2) 相模国三浦郡の各村単位に旧高(1)を求める。

3 B `[XMIT]`

と押して、三浦郡を表示させる。

TOT `[XMIT]`

と押す。TOT は合計処理のコマンドである(写真25)。写真26のマスクが出るので、

`[タブ]` (必要なだけ) S `[タブ]` `[タブ]` + `[リターン]` `[XMIT]`

と押す。結果は写真27～28のように表示される。

(3) 相模国三浦郡のデータを並べかえて、旧領名で名寄せをし、その結果を利用して、旧領名単位で旧高の小計を求める。

3 B `[XMIT]`

と押し、三浦郡を表示させ、SORT コマンドを用いる(写真29)。

SORT, `[XMIT]`

写真30のマスクが表示されるので、

`[タブ]` (必要なだけ) 1 `[リターン]` `[XMIT]`

と押す。ここで、1は並べかえの項目順位で、必要なら2, 3, と指定する事もできる。例えば、旧高(1)を2とすれば、同じ旧領名の中は旧高の小から大へ並ぶ事にな

る。

結果は写真31のように表示される。

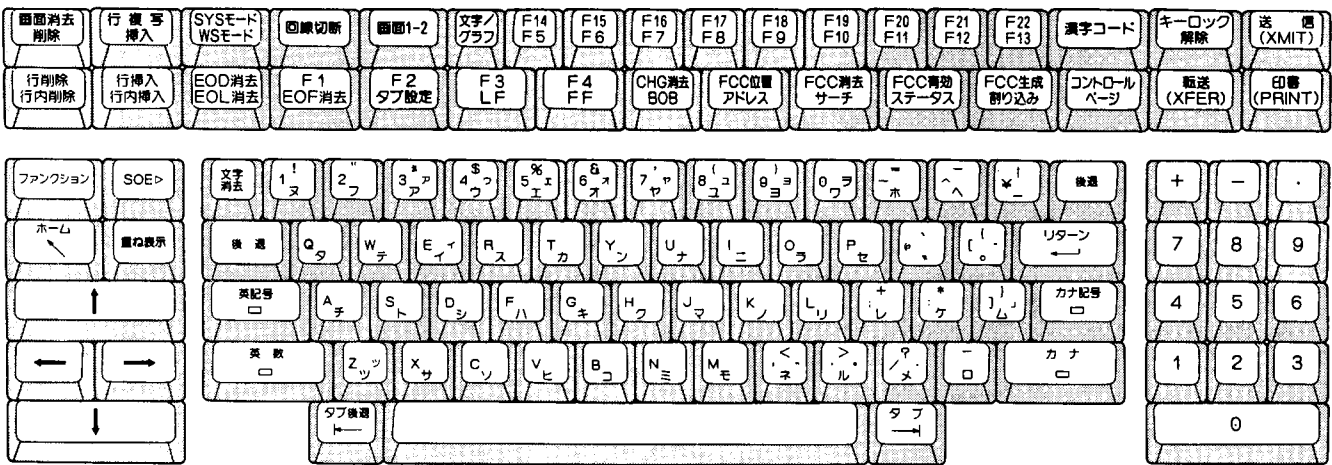
さらに旧領名単位の旧高(1)の小計を求めるには、前項と同じ操作をすればよく、写真32のようにした結果は、写真33～35のように求められる。

## 付録 2. MAPPER の機能一覧

機 能	作 業 内 容
使用開始	端末装置から MAPPER が使えるよう、使用開始を宣言する。
使用終了	MAPPER の使用終了を宣告し、他の使用者が使えるよう端末装置を解放する。
画面表示	使用したいレポートを画面に表示する。
表 演 算*	画面上のレポートまたはリザルト内の各欄に対して算術演算を行う。または、データの充填・移動を行う。
数 式 演 算*	画面上のレポートまたはリザルト内のデータを数式あるいは条件式を用いて演算する。
並 べ 換 え*	画面上のレポートまたはリザルト内の行の順序を並べ換える。
抽 出*	画面上のレポートまたはリザルトを走査し、該当するデータを含む行を表示する。
逐 次 探 索*	レポートの中から、指定のデータを指定した欄で走査し、めざすデータを含む行を表示する。
2 分 割 探 索*	昇順に並べ換えたレポートの中から、指定のデータを指定した欄で走査し、めざすデータを含む行を表示する。
行 内 探 索*	レポートまたはリザルト内の文字列を、その桁の位置にかかわらず走査し、めざす文字列を含む行を表示する。
照 合 ・ 転 記*	画面上のレポートまたはリザルト内の指定した欄の内容を他のレポートと比較照合し、データを抽出、転記する。
投 入 ・ 更 新	レポートに最新のデータを投入し、レポートを更新する。
行 の 追 加	レポートまたはリザルトに空白行（通常、タブがセットされている）を追加・挿入する。
行 の 複 製	同一のレポートまたはリザルト内で行を複製する。
行 の 削 除	レポートまたはリザルトから行を削除する。
レポートの追加	あるレポート・タイプの中に新レポートを作成する。
レポートの複製	画面のレポートあるいはリザルトを、同じレポート・タイプの中に複製する。
レポートの削除	あるレポート・タイプの中から画面のレポートを削除する。
レポートの置換	あるレポートを画面のレポートあるいはリザルトと置き換える。
レポートの結合	画面上のレポートあるいはリザルトをあるレポートの終わりに追加・合成する。
グ ラ フ 作 成	画面上の数値データを用いて、グラフを表示する。
端 末 印 書 装 置	補助印書装置 (COP) を用いて画面上のレポートを印書する。
転 送	画面上のレポートあるいはリザルトをある端末装置に転送する。
利 用 者 援 助	MAPPER の機能の説明文を表示する。
誤 操 作 対 処 1	命令または画面表示を中止する。
" 2	エラー・メッセージが表示されたとき、再びライン 0 を表示させる。
" 3	いったん消してしまった画面を再表示する。
暗 証 登 録	レポートに暗証 (パスワード) を設定する。
モ ー ド 変 更	サインオン後にモードを変更する。

\*印はリザルトを作成するので、その結果を保存するには更新操作が必要

付録 3. 端末のキー配列



(本館 情報資料研究部)



On *Kyūdaka-Kyūryō-Torishirabechō* database

TERUI Takehiko

We have constructed a new database on the UNIVAC 1100/61 computer system in our museum. The database is based on the books, “*Kyūdaka-Kyūryō-Torishirabechō*” (*K-K-T*). The books, which were published by Professor KIMURA, are contents of the status of the land ownership at the time of the close of *Shogunate* period.

The database contains the following data :

# *Kuni* : provinces

# *Kohori* : counties

# *Mura* : villages

# *Kyuuryou* : feudal lords (the various feudal domains, the bannermen of the *Shogunate*, and the temples)

# *Kyuudaka* : number of *Koku* in the lords' domains

# *Kyuuken* : old prefectures in the early years of Meiji era

using the numeric (numbers of *Koku*) and the chinese (others) characters.

We use MAPPER-1100 system for the database, because the original *K-K-T* is a simple form of a table.

The *K-K-T* database is usefull, in a case, to obtain tables of all fiefs and total numbers of *Koku* for each lord in a county, province, or distinct. Especially in *Kantoo* distinct, for many bannermen's fiefs.

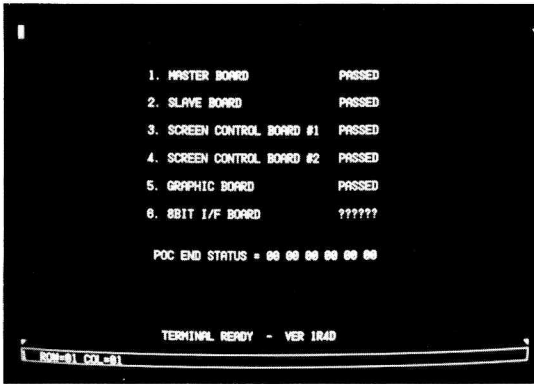


写真1 電源投入時

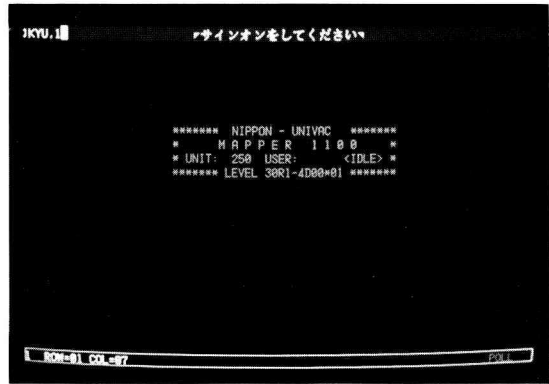


写真4 めくら打ちを避ける




写真2 MAPPER1の入力




写真5 サインオンログ

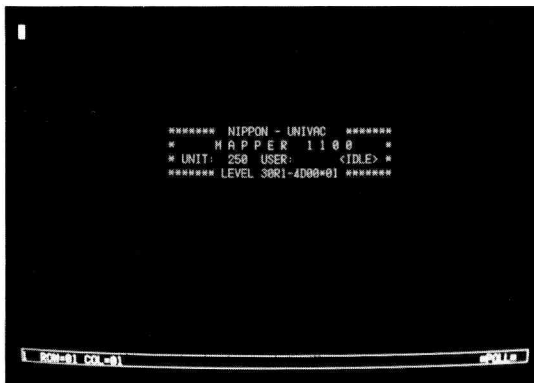


写真3 アイドルログ

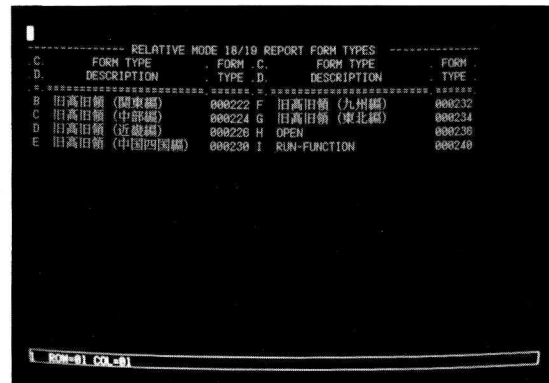


写真6 Tコマンドの結果

```

DATE 18 04 15 R1D 3 07 FEB 88 KYU 8989222
<< 旧高・旧額 取調帳 (関東) >>
* * * * *
* NO 国名 都名 村名 旧額 旧高(1)
*****
083 08083 相模国 三浦郡 野比村 雑費奉行預所 388 4198
083 08087 相模国 三浦郡 長沢村 雑費奉行預所 531 4898
083 08011 相模国 三浦郡 津久井村 江川太郎左衛門支配所 724 4498
083 08015 相模国 三浦郡 上宮田村 江川太郎左衛門支配所 617 5385
083 08019 相模国 三浦郡 上宮田村 不動領 2 9898
*****
083 08023 相模国 三浦郡 麩名村 江川太郎左衛門支配所 282 4128
083 08027 相模国 三浦郡 金田村 江川太郎左衛門支配所 438 1288
083 08031 相模国 三浦郡 金田村 南南明神領 5 8898
*****
083 08035 相模国 三浦郡 松輪村 江川太郎左衛門支配所 218 9898
083 08039 相模国 三浦郡 尾沙門村 江川太郎左衛門支配所 289 8428
083 08043 相模国 三浦郡 三崎村 雑費奉行預所 42 2218
083 08047 相模国 三浦郡 中之町開村 江川太郎左衛門支配所 47 8898
083 08051 相模国 三浦郡 東園村 江川太郎左衛門支配所 119 7898
083 08055 相模国 三浦郡 向ヶ崎村 江川太郎左衛門支配所 57 1898
083 08059 相模国 三浦郡 宮川村 江川太郎左衛門支配所 144 8118
083 08063 相模国 三浦郡 二町谷村 江川太郎左衛門支配所 57 1898
083 08067 相模国 三浦郡 原村 江川太郎左衛門支配所 178 4898
083 08071 相模国 三浦郡 森越村 江川太郎左衛門支配所 157 8898
083 08075 相模国 三浦郡 小瀬代村 江川太郎左衛門支配所 281 3824
083 08079 相模国 三浦郡 三戸村 江川太郎左衛門支配所 364 5418
083 08083 相模国 三浦郡 下宮田村 江川太郎左衛門支配所 638 8878
083 08087 相模国 三浦郡 高門坊村 江川太郎左衛門支配所 218 2898
083 08091 相模国 三浦郡 萩村 雑費奉行預所 422 9898
083 08095 相模国 三浦郡 赤田村 江川太郎左衛門支配所 438 8428
*****

```

写真7 関東全体の先頭部

```

LINE 18 FMT 083 R1 083 SMT H.D. CHC 0 H.D. I 2.8898
DATE 18 04 15 R1D 3 07 FEB 88 KYU 8989222
<< 旧高・旧額 取調帳 (関東) >>
* * * * *
* NO 国名 都名 村名 旧額 旧高(1)
*****
083 08083 相模国 三浦郡 野比村 雑費奉行預所 388 4198
083 08087 相模国 三浦郡 長沢村 雑費奉行預所 531 4898
083 08011 相模国 三浦郡 津久井村 江川太郎左衛門支配所 724 4498
083 08015 相模国 三浦郡 上宮田村 江川太郎左衛門支配所 617 5385
083 08019 相模国 三浦郡 上宮田村 不動領 2 9898
*****
083 08023 相模国 三浦郡 麩名村 江川太郎左衛門支配所 282 4128
083 08027 相模国 三浦郡 金田村 江川太郎左衛門支配所 438 1288
083 08031 相模国 三浦郡 金田村 南南明神領 5 8898
*****
083 08035 相模国 三浦郡 松輪村 江川太郎左衛門支配所 218 9898
083 08039 相模国 三浦郡 尾沙門村 江川太郎左衛門支配所 289 8428
083 08043 相模国 三浦郡 三崎村 雑費奉行預所 42 2218
083 08047 相模国 三浦郡 中之町開村 江川太郎左衛門支配所 47 8898
083 08051 相模国 三浦郡 東園村 江川太郎左衛門支配所 119 7898
083 08055 相模国 三浦郡 向ヶ崎村 江川太郎左衛門支配所 57 1898
083 08059 相模国 三浦郡 宮川村 江川太郎左衛門支配所 144 8118
083 08063 相模国 三浦郡 二町谷村 江川太郎左衛門支配所 57 1898
083 08067 相模国 三浦郡 原村 江川太郎左衛門支配所 178 4898
083 08071 相模国 三浦郡 森越村 江川太郎左衛門支配所 157 8898
083 08075 相模国 三浦郡 小瀬代村 江川太郎左衛門支配所 281 3824
083 08079 相模国 三浦郡 三戸村 江川太郎左衛門支配所 364 5418
083 08083 相模国 三浦郡 下宮田村 江川太郎左衛門支配所 638 8878
083 08087 相模国 三浦郡 高門坊村 江川太郎左衛門支配所 218 2898
083 08091 相模国 三浦郡 萩村 雑費奉行預所 422 9898
083 08095 相模国 三浦郡 赤田村 江川太郎左衛門支配所 438 8428
*****

```

写真10 先頭から9行進む

```

LINE 23848 FMT 083 R1 083 SMT H.D. CHC 0 H.D. I 11.5838
DATE 18 04 15 R1D 3 07 FEB 88 KYU 8989222
<< 旧高・旧額 取調帳 (関東) >>
* * * * *
* NO 国名 都名 村名 旧額 旧高(1)
*****
94758 下野国 塩谷郡 藤原村 会津藩領分 368 7288
94759 下野国 塩谷郡 藤原村 会津藩領分 11 5838
94760 下野国 塩谷郡 藤原村 会津藩領分 154 2388
94761 下野国 塩谷郡 上三坂村 会津藩領分 26 2788
94762 下野国 塩谷郡 上三坂村 会津藩領分 313 9438
94763 下野国 塩谷郡 上三坂村 会津藩領分 88 4888
94764 下野国 塩谷郡 五十里村 会津藩領分 132 8788
94765 下野国 塩谷郡 川治村 日光神領 38 7838
94766 下野国 塩谷郡 西山村 日光神領 28 2878
94767 下野国 塩谷郡 上三坂村 日光神領 88 8288
94768 下野国 塩谷郡 藤原村 日光神領 38 2848
94769 下野国 塩谷郡 藤原村 日光神領 113 8888
94770 下野国 塩谷郡 日光村 日光神領 66 8458
94771 下野国 塩谷郡 日光村 日光神領 72 8348
94772 下野国 塩谷郡 日光村 日光神領 33 4788
94773 下野国 塩谷郡 野田村 日光神領 77 7388
94774 下野国 塩谷郡 川原村 日光神領 88 8288
94775 下野国 塩谷郡 藤原村 日光神領 38 2848
94776 下野国 塩谷郡 藤原村 日光神領 113 8888
94777 下野国 塩谷郡 日光村 日光神領 66 8458
94778 下野国 塩谷郡 日光村 日光神領 72 8348
94779 下野国 塩谷郡 日光村 日光神領 33 4788
94780 下野国 塩谷郡 野田村 日光神領 77 7388
94781 下野国 塩谷郡 川原村 日光神領 88 8288
94782 下野国 塩谷郡 藤原村 日光神領 38 2848
94783 下野国 塩谷郡 藤原村 日光神領 113 8888
94784 下野国 塩谷郡 日光村 日光神領 66 8458
94785 下野国 塩谷郡 日光村 日光神領 72 8348
94786 下野国 塩谷郡 日光村 日光神領 33 4788
94787 下野国 塩谷郡 野田村 日光神領 77 7388
94788 下野国 塩谷郡 川原村 日光神領 88 8288
94789 下野国 塩谷郡 藤原村 日光神領 38 2848
94790 下野国 塩谷郡 藤原村 日光神領 113 8888
94791 下野国 塩谷郡 日光村 日光神領 66 8458
94792 下野国 塩谷郡 日光村 日光神領 72 8348
94793 下野国 塩谷郡 日光村 日光神領 33 4788
94794 下野国 塩谷郡 野田村 日光神領 77 7388
94795 下野国 塩谷郡 川原村 日光神領 88 8288
94796 下野国 塩谷郡 藤原村 日光神領 38 2848
94797 下野国 塩谷郡 藤原村 日光神領 113 8888
94798 下野国 塩谷郡 日光村 日光神領 66 8458
94799 下野国 塩谷郡 日光村 日光神領 72 8348
94800 下野国 塩谷郡 日光村 日光神領 33 4788
*****

```

写真8 関東全体の最後部

```

LINE 1 FMT 083 R1 083 SMT H.D. CHC 0 H.D. I 2.8898
DATE 18 04 15 R1D 3 07 FEB 88 KYU 8989222
<< 旧高・旧額 取調帳 (関東) >>
* * * * *
* NO 国名 都名 村名 旧額 旧高(1)
*****
083 08083 相模国 三浦郡 野比村 雑費奉行預所 388 4198
083 08087 相模国 三浦郡 長沢村 雑費奉行預所 531 4898
083 08011 相模国 三浦郡 津久井村 江川太郎左衛門支配所 724 4498
083 08015 相模国 三浦郡 上宮田村 江川太郎左衛門支配所 617 5385
083 08019 相模国 三浦郡 上宮田村 不動領 2 9898
*****
083 08023 相模国 三浦郡 麩名村 江川太郎左衛門支配所 282 4128
083 08027 相模国 三浦郡 金田村 江川太郎左衛門支配所 438 1288
083 08031 相模国 三浦郡 金田村 南南明神領 5 8898
*****
083 08035 相模国 三浦郡 松輪村 江川太郎左衛門支配所 218 9898
083 08039 相模国 三浦郡 尾沙門村 江川太郎左衛門支配所 289 8428
083 08043 相模国 三浦郡 三崎村 雑費奉行預所 42 2218
083 08047 相模国 三浦郡 中之町開村 江川太郎左衛門支配所 47 8898
083 08051 相模国 三浦郡 東園村 江川太郎左衛門支配所 119 7898
083 08055 相模国 三浦郡 向ヶ崎村 江川太郎左衛門支配所 57 1898
083 08059 相模国 三浦郡 宮川村 江川太郎左衛門支配所 144 8118
083 08063 相模国 三浦郡 二町谷村 江川太郎左衛門支配所 57 1898
*****

```

写真11 フォーマット1

```

LINE 23848 FMT 083 R1 083 SMT H.D. CHC 0 H.D. I 11.5838
DATE 18 04 15 R1D 3 07 FEB 88 KYU 8989222
<< 旧高・旧額 取調帳 (関東) >>
* * * * *
* NO 国名 都名 村名 旧額 旧高(1)
*****
94808 下野国 塩谷郡 市原新井村 高座藩領分 288 7388
94809 下野国 塩谷郡 市原新井村 高座藩領分 137 9178
94810 下野国 塩谷郡 市原新井村 高座藩領分 519 5898
94811 下野国 塩谷郡 市原新井村 高座藩領分 791 8898
94812 下野国 塩谷郡 市原新井村 高座藩領分 183 8188
94813 下野国 塩谷郡 市原新井村 高座藩領分 889 4918
94814 下野国 塩谷郡 市原新井村 高座藩領分 684 8981
94815 下野国 塩谷郡 市原新井村 高座藩領分 113 8448
94816 下野国 塩谷郡 市原新井村 高座藩領分 288 2838
94817 下野国 塩谷郡 市原新井村 高座藩領分 65 8428
94818 下野国 塩谷郡 市原新井村 高座藩領分 217 8128
94819 下野国 塩谷郡 市原新井村 高座藩領分 28 8218
94820 下野国 塩谷郡 市原新井村 高座藩領分 88 8288
94821 下野国 塩谷郡 市原新井村 高座藩領分 31 8288
94822 下野国 塩谷郡 市原新井村 高座藩領分 77 1288
94823 下野国 塩谷郡 市原新井村 高座藩領分 287 3318
94824 下野国 塩谷郡 市原新井村 高座藩領分 252 7828
94825 下野国 塩谷郡 市原新井村 高座藩領分 45 2838
94826 下野国 塩谷郡 市原新井村 高座藩領分 113 8888
94827 下野国 塩谷郡 市原新井村 高座藩領分 187 3898
94828 下野国 塩谷郡 市原新井村 高座藩領分 228 8818
94829 下野国 塩谷郡 市原新井村 高座藩領分 1274 5861
94830 下野国 塩谷郡 市原新井村 高座藩領分 1388 8898
*****

```

写真9 1画面戻る

```

LINE 1 FMT 083 R1 083 SMT H.D. CHC 0 H.D. I 2.8898
DATE 18 04 15 R1D 3 07 FEB 88 KYU 8989222
<< 旧高・旧額 取調帳 (関東) >>
* * * * *
* NO 国名 都名 村名 旧額 旧高(1)
*****
08083 相模国 三浦郡 野比村 388 4198
08087 相模国 三浦郡 長沢村 531 4898
08011 相模国 三浦郡 津久井村 724 4498
08015 相模国 三浦郡 上宮田村 617 5385
08019 相模国 三浦郡 上宮田村 2 9898
*****
08023 相模国 三浦郡 麩名村 282 4128
08027 相模国 三浦郡 金田村 438 1288
08031 相模国 三浦郡 金田村 5 8898
*****
08035 相模国 三浦郡 松輪村 218 9898
08039 相模国 三浦郡 尾沙門村 289 8428
08043 相模国 三浦郡 三崎村 42 2218
08047 相模国 三浦郡 中之町開村 47 8898
08051 相模国 三浦郡 東園村 119 7898
08055 相模国 三浦郡 向ヶ崎村 57 1898
08059 相模国 三浦郡 宮川村 144 8118
08063 相模国 三浦郡 二町谷村 57 1898
*****

```

写真12 フォーマット2

```

LINE# 1 FMT# R# SHFT# HLD CHR#> HLD L#> fcs
DATE 09:56:48 RID 1 07 FEB 88 KYU B080222
<< 旧高・旧領 取調帳 (関東) >>
* 村名 旧領 旧高(1) 旧県
*****
野比村 浦賀奉行預所 368.41000 神奈川県
長沢村 浦賀奉行預所 531.40000 神奈川県
津久井村 江川太郎左衛門支配所 724.44500 神奈川県
上宮田村 江川太郎左衛門支配所 617.53650 神奈川県
上宮田村 不動領 2.00000 神奈川県管
下
菊名村 江川太郎左衛門支配所 202.41200 神奈川県
金田村 江川太郎左衛門支配所 430.12000 神奈川県
金田村 海南明神領 5.00000 神奈川県管
下
松輪村 江川太郎左衛門支配所 210.90000 神奈川県
毘沙門村 江川太郎左衛門支配所 209.04200 神奈川県
三崎村 浦賀奉行預所 42.22100 神奈川県
中之町岡村 江川太郎左衛門支配所 47.00000 神奈川県
東園村 江川太郎左衛門支配所 119.70000 神奈川県
向ヶ崎村 江川太郎左衛門支配所 57.10000 神奈川県
宮川村 江川太郎左衛門支配所 144.01100 神奈川県
町谷村 江川太郎左衛門支配所 166.22000 神奈川県

```

写真13 フォーマット 3

```

LINE# 1 FMT# R# SHFT# HLD CHR#> HLD L#> fcs
DATE 09:56:48 RID 1 07 FEB 88 KYU B080222
**> 3-2 **
* 郡名 村名 旧高(1) 旧高(2)
*****
003 00003 三浦郡 野比村 368.41000 368.41000
003 00007 三浦郡 長沢村 531.40000 531.40000
003 00011 三浦郡 津久井村 724.44500 724.44500
003 00015 三浦郡 上宮田村 617.53650 617.53650
003 00019 三浦郡 上宮田村 2.00000 2.00000
下
003 00023 三浦郡 菊名村 202.41200 202.41200
003 00027 三浦郡 金田村 430.12000 430.12000
003 00031 三浦郡 金田村 5.00000 5.00000
下
003 00035 三浦郡 松輪村 210.90000 210.90000
003 00039 三浦郡 毘沙門村 209.04200 209.04200
003 00043 三浦郡 三崎村 42.22100 42.22100
003 00047 三浦郡 中之町岡村 47.00000 47.00000
003 00051 三浦郡 東園村 119.70000 119.70000
003 00055 三浦郡 向ヶ崎村 57.10000 57.10000
003 00059 三浦郡 宮川村 144.01100 144.01100
003 00063 三浦郡 町谷村 166.22000 166.22000

```

写真16 フォーマット 6

```

LINE# 1 FMT# R# SHFT# HLD CHR#> HLD L#> fcs
DATE 09:56:48 RID 1 07 FEB 88 KYU B080222
<< 旧高・旧領 取調帳 (関東) >>
* 郡名 村名 旧領 旧高(2) 旧県
*****
三浦郡 野比村 浦賀奉行預所 368.41000 神奈川県
三浦郡 長沢村 浦賀奉行預所 531.40000 神奈川県
三浦郡 津久井村 江川太郎左衛門支配所 724.44500 神奈川県
三浦郡 上宮田村 江川太郎左衛門支配所 617.53650 神奈川県
三浦郡 上宮田村 不動領 2.00000 神奈川県管
下
三浦郡 菊名村 江川太郎左衛門支配所 202.41200 神奈川県
三浦郡 金田村 江川太郎左衛門支配所 430.12000 神奈川県
三浦郡 金田村 海南明神領 5.00000 神奈川県管
下
三浦郡 松輪村 江川太郎左衛門支配所 210.90000 神奈川県
三浦郡 毘沙門村 江川太郎左衛門支配所 209.04200 神奈川県
三浦郡 三崎村 浦賀奉行預所 42.22100 神奈川県
三浦郡 中之町岡村 江川太郎左衛門支配所 47.00000 神奈川県
三浦郡 東園村 江川太郎左衛門支配所 119.70000 神奈川県
三浦郡 向ヶ崎村 江川太郎左衛門支配所 57.10000 神奈川県
三浦郡 宮川村 江川太郎左衛門支配所 144.01100 神奈川県
三浦郡 町谷村 江川太郎左衛門支配所 166.22000 神奈川県

```

写真14 フォーマット 4

```

LINE# 1 FMT# R# SHFT# HLD CHR#> HLD L#> fcs
DATE 09:56:48 RID 1 07 FEB 88 KYU B080222
**> 3-2 **
* 郡名 郡名 村名 旧領 旧高(1)
*****
003 00003 相模国 三浦郡 野比村 浦賀奉行預所 368.41000
003 00007 相模国 三浦郡 長沢村 浦賀奉行預所 531.40000
003 00011 相模国 三浦郡 津久井村 江川太郎左衛門支配所 724.44500
003 00015 相模国 三浦郡 上宮田村 江川太郎左衛門支配所 617.53650
003 00019 相模国 三浦郡 上宮田村 不動領 2.00000
下
003 00023 相模国 三浦郡 菊名村 江川太郎左衛門支配所 202.41200
003 00027 相模国 三浦郡 金田村 江川太郎左衛門支配所 430.12000
003 00031 相模国 三浦郡 金田村 海南明神領 5.00000
下
003 00035 相模国 三浦郡 松輪村 江川太郎左衛門支配所 210.90000
003 00039 相模国 三浦郡 毘沙門村 江川太郎左衛門支配所 209.04200
003 00043 相模国 三浦郡 三崎村 浦賀奉行預所 42.22100
003 00047 相模国 三浦郡 中之町岡村 江川太郎左衛門支配所 47.00000
003 00051 相模国 三浦郡 東園村 江川太郎左衛門支配所 119.70000
003 00055 相模国 三浦郡 向ヶ崎村 江川太郎左衛門支配所 57.10000
003 00059 相模国 三浦郡 宮川村 江川太郎左衛門支配所 144.01100
003 00063 相模国 三浦郡 町谷村 江川太郎左衛門支配所 166.22000

```

写真17 S (サーチ) コマンドの入力

```

LINE# 1 FMT# R# SHFT# HLD CHR#> HLD L#> fcs
DATE 09:56:48 RID 1 07 FEB 88 KYU B080222
<< 旧高・旧領 取調帳 (関東) >>
* 郡名 村名 旧領 旧高(1)
*****
003 三浦郡 野比村 浦賀奉行預所 368.41000
003 三浦郡 長沢村 浦賀奉行預所 531.40000
003 三浦郡 津久井村 江川太郎左衛門支配所 724.44500
003 三浦郡 上宮田村 江川太郎左衛門支配所 617.53650
003 三浦郡 上宮田村 不動領 2.00000
下
003 三浦郡 菊名村 江川太郎左衛門支配所 202.41200
003 三浦郡 金田村 江川太郎左衛門支配所 430.12000
003 三浦郡 金田村 海南明神領 5.00000
下
003 三浦郡 松輪村 江川太郎左衛門支配所 210.90000
003 三浦郡 毘沙門村 江川太郎左衛門支配所 209.04200
003 三浦郡 三崎村 浦賀奉行預所 42.22100
003 三浦郡 中之町岡村 江川太郎左衛門支配所 47.00000
003 三浦郡 東園村 江川太郎左衛門支配所 119.70000
003 三浦郡 向ヶ崎村 江川太郎左衛門支配所 57.10000
003 三浦郡 宮川村 江川太郎左衛門支配所 144.01100
003 三浦郡 町谷村 江川太郎左衛門支配所 166.22000

```

写真15 フォーマット 5

```

SEARCH REPORT DATA
RID
TYPE
FORNAT

```

写真18 レポート・タイプ指定



```

LINE# TOT FMT R1 SHFT HLD CHR# HLD LN# FCS
DATE 10:04:15 RID 3 07 FEB 88 KYU B000222
<< 旧高・旧領 取調帳 (関東) >>
*カ^レ-レポート
*シ' NO 国名 郡名 村名 旧領 旧高(1)
*****
2 003 00003 相模国 三浦郡 野比村 浦賀奉行預所 368.4100
2 003 00007 相模国 三浦郡 長沢村 浦賀奉行預所 531.4000
2 003 00011 相模国 三浦郡 津久井村 江川太郎左衛門支配所 724.4450
2 003 00015 相模国 三浦郡 上宮田村 江川太郎左衛門支配所 617.5305
2 003 00019 相模国 三浦郡 上宮田村 不動領 2.0000
*****
2 003 00023 相模国 三浦郡 菊名村 江川太郎左衛門支配所 202.4120
2 003 00027 相模国 三浦郡 金田村 江川太郎左衛門支配所 430.1200
2 003 00031 相模国 三浦郡 金田村 海南明神領 5.0000
*****
2 003 00035 相模国 三浦郡 松輪村 江川太郎左衛門支配所 210.0000
2 003 00039 相模国 三浦郡 尻沙門村 江川太郎左衛門支配所 200.0420
2 003 00043 相模国 三浦郡 三輪村 浦賀奉行預所 42.2210
2 003 00047 相模国 三浦郡 中之町岡村 江川太郎左衛門支配所 47.0000
2 003 00051 相模国 三浦郡 東岡村 江川太郎左衛門支配所 119.7000
2 003 00055 相模国 三浦郡 向ヶ崎村 江川太郎左衛門支配所 57.1800
2 003 00059 相模国 三浦郡 向ヶ崎村 江川太郎左衛門支配所 144.0110
2 003 00063 相模国 三浦郡 三野谷村 江川太郎左衛門支配所 100.2200
*****
ROW=01 COL=08

```

写真25 村単位の小計を求めるTOTコマンドの入力

```

LINE# S2 FMT R1 SHFT HLD CHR# HLD LN# RESULT
SUBTOTAL 旧高(1) 村名 = 小坪村 = 251.0000000000
2 005 00419 相模国 三浦郡 選手村 江川太郎左衛門支配所 270.5040
SUBTOTAL 村名 = 選手村 = 270.5040000000
2 005 00423 相模国 三浦郡 久野谷村 江川太郎左衛門支配所 354.0250
SUBTOTAL 村名 = 久野谷村 = 354.0250000000
2 005 00427 相模国 三浦郡 柏原村 光明寺領 100.0000
SUBTOTAL 村名 = 柏原村 = 100.0000000000
2 005 00431 相模国 三浦郡 池子村 英昌寺領 412.7020
2 005 00435 相模国 三浦郡 池子村 東昌寺餘地 2.0030
SUBTOTAL 村名 = 池子村 = 414.7050000000
2 005 00439 相模国 三浦郡 城ヶ島村 江川太郎左衛門支配所 33.5100
SUBTOTAL 村名 = 城ヶ島村 = 33.5100000000
GRAND-TOTAL 旧高(1) = 24526.9003000000
END REPORT
ROW=01 COL=07

```

写真28 求めた小計の表示(その2)

```

*カ^レ-レポート
*シ' NO 国名 郡名 村名 旧領 旧高(1)
*****
S +
*****
ROW=08 COL=08

```

写真26 小計を求めるマスク指定

```

LINE# S08 FMT R1 SHFT HLD CHR# HLD LN# FCS
DATE 10:04:15 RID 3 07 FEB 88 KYU B000222
<< 旧高・旧領 取調帳 (関東) >>
*カ^レ-レポート
*シ' NO 国名 郡名 村名 旧領 旧高(1)
*****
2 003 00003 相模国 三浦郡 野比村 浦賀奉行預所 368.4100
2 003 00007 相模国 三浦郡 長沢村 浦賀奉行預所 531.4000
2 003 00011 相模国 三浦郡 津久井村 江川太郎左衛門支配所 724.4450
2 003 00015 相模国 三浦郡 上宮田村 江川太郎左衛門支配所 617.5305
2 003 00019 相模国 三浦郡 上宮田村 不動領 2.0000
*****
2 003 00023 相模国 三浦郡 菊名村 江川太郎左衛門支配所 202.4120
2 003 00027 相模国 三浦郡 金田村 江川太郎左衛門支配所 430.1200
2 003 00031 相模国 三浦郡 金田村 海南明神領 5.0000
*****
2 003 00035 相模国 三浦郡 松輪村 江川太郎左衛門支配所 210.0000
2 003 00039 相模国 三浦郡 尻沙門村 江川太郎左衛門支配所 200.0420
2 003 00043 相模国 三浦郡 三輪村 浦賀奉行預所 42.2210
2 003 00047 相模国 三浦郡 中之町岡村 江川太郎左衛門支配所 47.0000
2 003 00051 相模国 三浦郡 東岡村 江川太郎左衛門支配所 119.7000
2 003 00055 相模国 三浦郡 向ヶ崎村 江川太郎左衛門支配所 57.1800
2 003 00059 相模国 三浦郡 向ヶ崎村 江川太郎左衛門支配所 144.0110
2 003 00063 相模国 三浦郡 三野谷村 江川太郎左衛門支配所 100.2200
*****
ROW=01 COL=11

```

写真29 旧領名で名寄せをするSORTコマンドの入力

```

LINE# FMT R1 SHFT HLD CHR# HLD LN# RESULT
DATE 10:04:15 RID 3 07 FEB 88 KYU B000222
<< 旧高・旧領 取調帳 (関東) >>
*カ^レ-レポート
*シ' NO 国名 郡名 村名 旧領 旧高(1)
*****
2 003 00003 相模国 三浦郡 野比村 浦賀奉行預所 368.4100
SUBTOTAL 旧高(1) 村名 = 野比村 = 368.4100000000
2 003 00007 相模国 三浦郡 長沢村 浦賀奉行預所 531.4000
SUBTOTAL 旧高(1) 村名 = 長沢村 = 531.4000000000
2 003 00011 相模国 三浦郡 津久井村 江川太郎左衛門支配所 724.4450
SUBTOTAL 旧高(1) 村名 = 津久井村 = 724.4450000000
2 003 00015 相模国 三浦郡 上宮田村 江川太郎左衛門支配所 617.5305
2 003 00019 相模国 三浦郡 上宮田村 不動領 2.0000
SUBTOTAL 旧高(1) 村名 = 上宮田村 = 619.5305000000
2 003 00023 相模国 三浦郡 菊名村 江川太郎左衛門支配所 202.4120
SUBTOTAL 旧高(1) 村名 = 菊名村 = 202.4120000000
2 003 00027 相模国 三浦郡 金田村 江川太郎左衛門支配所 430.1200
*****
ROW=01 COL=07

```

写真27 求めた小計の表示(その1)

```

*カ^レ-レポート
*シ' NO 国名 郡名 村名 旧領 旧高(1)
*****
1
*****
ROW=08 COL=08

```

写真30 SORTのマスク指定

```

LINE#  fmt#  r1#  shift#  hld chrs#  hld ln#  > ***RESULT***
DATE  << 旧高・旧領 取調帳 (関東) >>          B000222
*カ^レコト^
*シ  NO  国名  郡名  村名  旧領  旧高(1)
*****
2 003 00003 相模国 三浦郡 野比村 浦賀奉行預所 368.4100
2 003 00007 相模国 三浦郡 長浜村 浦賀奉行預所 531.0000
2 004 00279 相模国 三浦郡 佐原村 浦賀奉行預所 490.1230
2 004 00227 相模国 三浦郡 浦賀村 浦賀奉行預所 743.9400
2 004 00299 相模国 三浦郡 衣笠村 浦賀奉行預所 181.0000
2 003 00043 相模国 三浦郡 三崎村 浦賀奉行預所 42.2210
2 004 00259 相模国 三浦郡 八幡久里浜村 浦賀奉行預所 514.2370
2 003 00091 相模国 三浦郡 須賀谷村 浦賀奉行預所 157.8700
2 004 00267 相模国 三浦郡 久村 浦賀奉行預所 159.8370
2 004 00271 相模国 三浦郡 内川新田 浦賀奉行預所 585.4240
2 005 00431 相模国 三浦郡 池子村 英勝寺領 412.7020
2 005 00399 相模国 三浦郡 桜山村 延命寺領 5.0000
*
2 003 00031 相模国 三浦郡 金田村 海南明神領 5.0000
2 005 00301 相模国 三浦郡 沼間村 海宝院領 18.0000
2 004 00247 相模国 三浦郡 鴨居村 観音寺領 3.0000
*****
ROM-B1 COL-07

```

写真31 旧領名の名寄せ結果

```

LINE#  03  ffmt#  r1#  shift#  hld chrs#  hld ln#  > ***RESULT***
2 004 00339 相模国 三浦郡 上山口村 江川太郎左衛門支配所 429.8100
2 003 00147 相模国 三浦郡 齊名村 江川太郎左衛門支配所 357.0200
2 004 00307 相模国 三浦郡 上平作村 江川太郎左衛門支配所 210.3500
2 004 00311 相模国 三浦郡 下平作村 江川太郎左衛門支配所 442.2210
2 004 00315 相模国 三浦郡 池上村 江川太郎左衛門支配所 273.7800
2 004 00351 相模国 三浦郡 一色村 江川太郎左衛門支配所 270.0513
2 004 00355 相模国 三浦郡 走水村 江川太郎左衛門支配所 381.0350
2 005 00363 相模国 三浦郡 長柄村 江川太郎左衛門支配所 177.8470
2 005 00371 相模国 三浦郡 不入寺村 江川太郎左衛門支配所 330.3710
2 004 00275 相模国 三浦郡 佐野村 江川太郎左衛門支配所 187.8410
2 003 00011 相模国 三浦郡 津久井村 江川太郎左衛門支配所 724.4450
2 003 00015 相模国 三浦郡 上宮田村 江川太郎左衛門支配所 617.5305
2 004 00215 相模国 三浦郡 横須賀村 江川太郎左衛門支配所 310.3030
2 004 00219 相模国 三浦郡 意見村 江川太郎左衛門支配所 370.3000
2 004 00223 相模国 三浦郡 不入寺村 江川太郎左衛門支配所 223.5200
2 005 00371 相模国 三浦郡 堀内村 江川太郎左衛門支配所 400.2300
2 005 00407 相模国 三浦郡 山野根村 江川太郎左衛門支配所 90.1270
2 005 00411 相模国 三浦郡 小坪村 江川太郎左衛門支配所 240.4030
2 004 00323 相模国 三浦郡 金谷村 江川太郎左衛門支配所 164.9340
2 005 00395 相模国 三浦郡 坂山村 江川太郎左衛門支配所 484.6700
SUBTOTAL - 旧領 = 江川太郎左衛門支
                旧高(1) = 20194.8053000000
2 003 00151 相模国 三浦郡 齊名村 十二社神領 2.0000
*****
ROM-B1 COL-04

```

写真34 求めた小計の表示(その2)

```

*カ^レコト^
*シ  NO  国名  郡名  村名  旧領  旧高(1)
*****
                S
*****
ROM-B1 COL-01

```

写真32 旧領名単位の小計を求めるTOTコマンドのマスク指定

```

LINE#  100  ffmt#  r1#  shift#  hld chrs#  hld ln#  > ***RESULT***
                旧高(1) = 3.00000000000000
2 004 00319 相模国 三浦郡 池上村 妙藏寺領 5.0000
SUBTOTAL - 旧領 = 妙藏寺領
                旧高(1) = 5.00000000000000
2 004 00211 相模国 三浦郡 中里村 聚師堂領 3.0000
2 005 00403 相模国 三浦郡 桜山村 聚師堂領 5.0000
SUBTOTAL - 旧領 = 聚師堂領
                旧高(1) = 8.00000000000000
2 004 00187 相模国 三浦郡 浦ノ郷村 雷電社領 2.0000
SUBTOTAL - 旧領 = 雷電社領
                旧高(1) = 2.00000000000000
2 004 00191 相模国 三浦郡 浦ノ郷村 良心寺領 15.0000
SUBTOTAL - 旧領 = 良心寺領
                旧高(1) = 15.00000000000000
GRAND-TOTAL - 旧高(1) = 24526.8003000000
                END REPORT
*****
ROM-B1 COL-04

```

写真35 求めた小計の表示(その3)

```

LINE#  ffmt#  r1#  shift#  hld chrs#  hld ln#  > ***RESULT***
DATE  << 旧高・旧領 取調帳 (関東) >>          B000222
*カ^レコト^
*シ  NO  国名  郡名  村名  旧領  旧高(1)
*****
2 003 00003 相模国 三浦郡 野比村 浦賀奉行預所 368.4100
2 003 00007 相模国 三浦郡 長浜村 浦賀奉行預所 531.0000
2 004 00279 相模国 三浦郡 佐原村 浦賀奉行預所 490.1230
2 004 00227 相模国 三浦郡 浦賀村 浦賀奉行預所 743.9400
2 004 00299 相模国 三浦郡 衣笠村 浦賀奉行預所 181.0000
2 003 00043 相模国 三浦郡 三崎村 浦賀奉行預所 42.2210
2 004 00259 相模国 三浦郡 八幡久里浜村 浦賀奉行預所 514.2370
2 003 00091 相模国 三浦郡 須賀谷村 浦賀奉行預所 157.8700
2 004 00267 相模国 三浦郡 久村 浦賀奉行預所 159.8370
2 004 00271 相模国 三浦郡 内川新田 浦賀奉行預所 585.4240
SUBTOTAL - 旧領 = 浦賀奉行預所
                旧高(1) = 3684.4700000000
2 005 00431 相模国 三浦郡 池子村 英勝寺領 412.7020
SUBTOTAL - 旧領 = 英勝寺領
                旧高(1) = 412.702000000000
2 005 00399 相模国 三浦郡 桜山村 延命寺領 5.0000
SUBTOTAL - 旧領 = 延命寺領
*****
ROM-B1 COL-07

```

写真33 求めた小計の表示(その1)